

**PRÉFET DE SEINE-ET-MARNE**

Cabinet du préfet  
Bureau Communication  
Interministérielle

Melun, le 24 janvier 2018 16h00

*Informations et consignes*  
*relatives aux crues à la suite des précipitations des derniers jours*  
*Point de situation N°3*

En ces périodes de pluie et de montée des eaux, la Préfète de Seine-et-Marne appelle à la vigilance et vous informe que cette hausse va se poursuivre au cours des prochains jours. Les communes concernées par les risques de débordement ont été prévenues. Les services de l'État ainsi que les collectivités concernées sont mobilisés afin de garantir l'information et la sécurité des citoyens.

**Les évolutions des crues par bassin pour la Seine-et-Marne****En vigilance orange** (Risque de crue génératrice de débordements importants) :

- ✓ La Marne aval (de Thorigny-sur-Marne à Nanteuil-sur-Marne) :  
En raison de l'arrivée de l'onde de crue de la Marne amont et des réactions des affluents de la Marne, le niveau de la Marne en Ile-de-France est globalement en hausse lente. Cependant, la décrue des affluents franciliens de la Marne provoquera jusqu'à jeudi une stabilisation globale des niveaux. Les précipitations attendues jeudi et vendredi sont modérées mais pourraient engendrer de nouvelles réactions sur les affluents franciliens de la Marne, dont les niveaux resteront élevés jusqu'à la fin de semaine.
- ✓ l'Yonne-aval (de Montereau à Barbey) : en raison des crues de l'Yonne amont, de l'Armançon et du Serein, le niveau de l'Yonne aval est à la hausse jusqu'à jeudi.

**En vigilance jaune** (risque de crue génératrice de débordements et de dommages localisés) :

- ✓ la Seine moyenne de Montereau à Seine-port ;
- ✓ le Loing-aval de Souppes-sur-Loing à St Mammès ;
- ✓ la Seine Bassée francilienne de Montereau à Villiers-sur-Seine.

**Particularités**

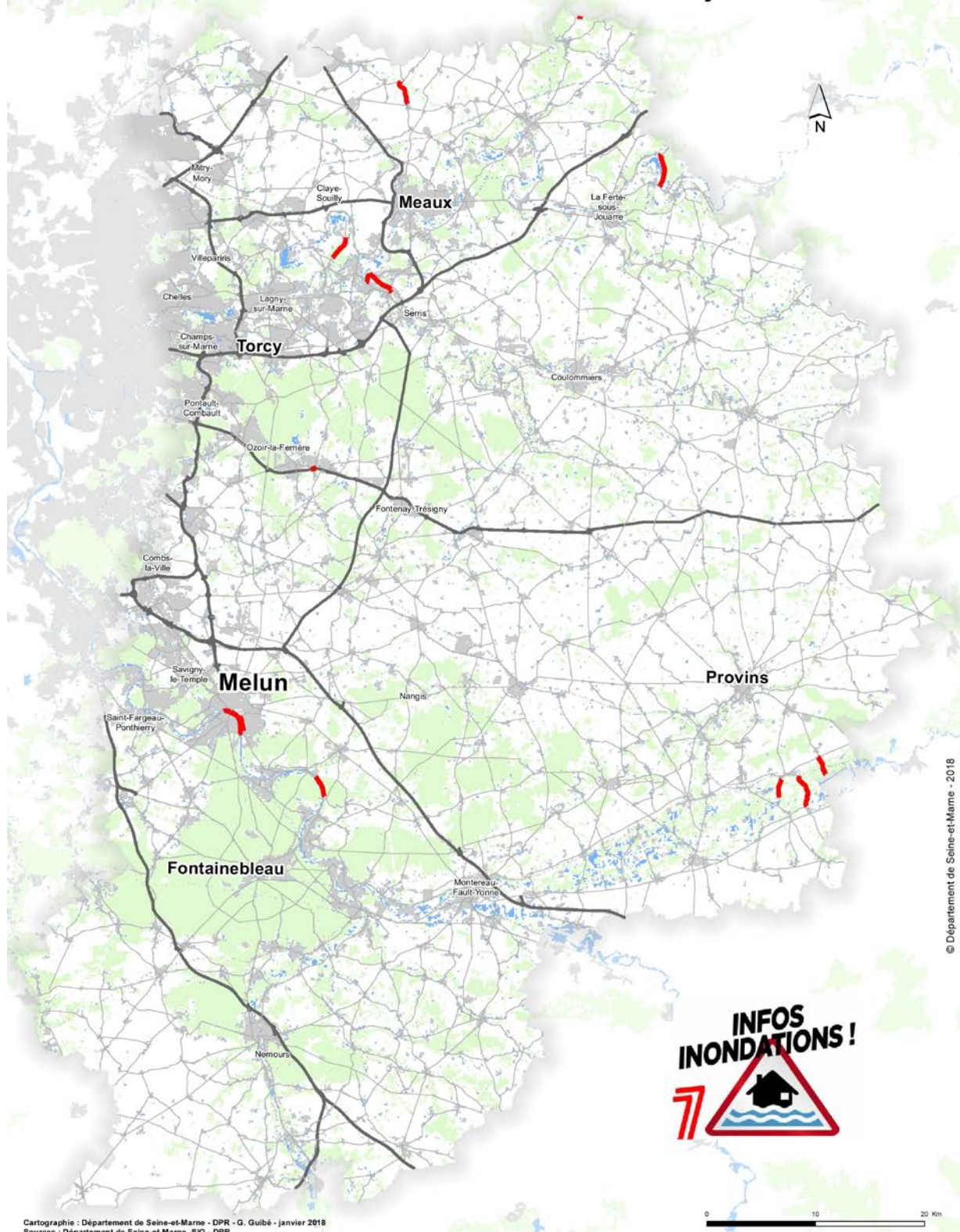
Les deux écoles de Conde-Sainte-Libiaire et celle de Couilly-Pont-aux-Dames sont fermées. A Montereau, les trois écoles, (Victor Hugo, La Coterie et Petit Vaugirad) et le Collège Pierre de Montereau seront fermés à compter de demain.

Un gymnase à Quincy-Voisins est prêt à accueillir les sinistrés de Condé-Sainte-Libiaire.

À Favières, Neufmoutiers-en-Brie, Villeneuve-le-Comte, Villeneuve-saint-Denis, Fontaine-Le-Port et Ferrières-en-Brie, l'alimentation en eau potable a été interrompue. Des distributions de bouteilles d'eau sont mises en œuvre par les communes.

Le SDIS77 a évacué 69 personnes depuis le début des événements et a assuré leur mise à l'abri en lien avec les communes. Certaines personnes quittent d'elles-mêmes les lieux par précaution.

19 routes sont partiellement coupées, représentant 25Km contre 24 routes hier.




Cartographie : Département de Seine-et-Marne - DPR - G. Guibé - janvier 2018  
Sources : Département de Seine-et-Marne - SIG - DPR


**La Préfète de Seine-et-Marne engage chacun à être vigilant et à respecter les consignes.**  
Restez informés sur la situation météorologique ainsi que sur la situation des crues en consultant les sites suivants :

 **Prefet77** <http://www.meteofrance.com> et <https://www.vigicrues.gouv.fr>

**Contacts presse**

Bureau Communication Interministérielle

 01.64.71.75.29 / 75.95 – L. Campillo 06 08 82 64 58

 [pref-com-crise@seine-et-marne.gouv.fr](mailto:pref-com-crise@seine-et-marne.gouv.fr)