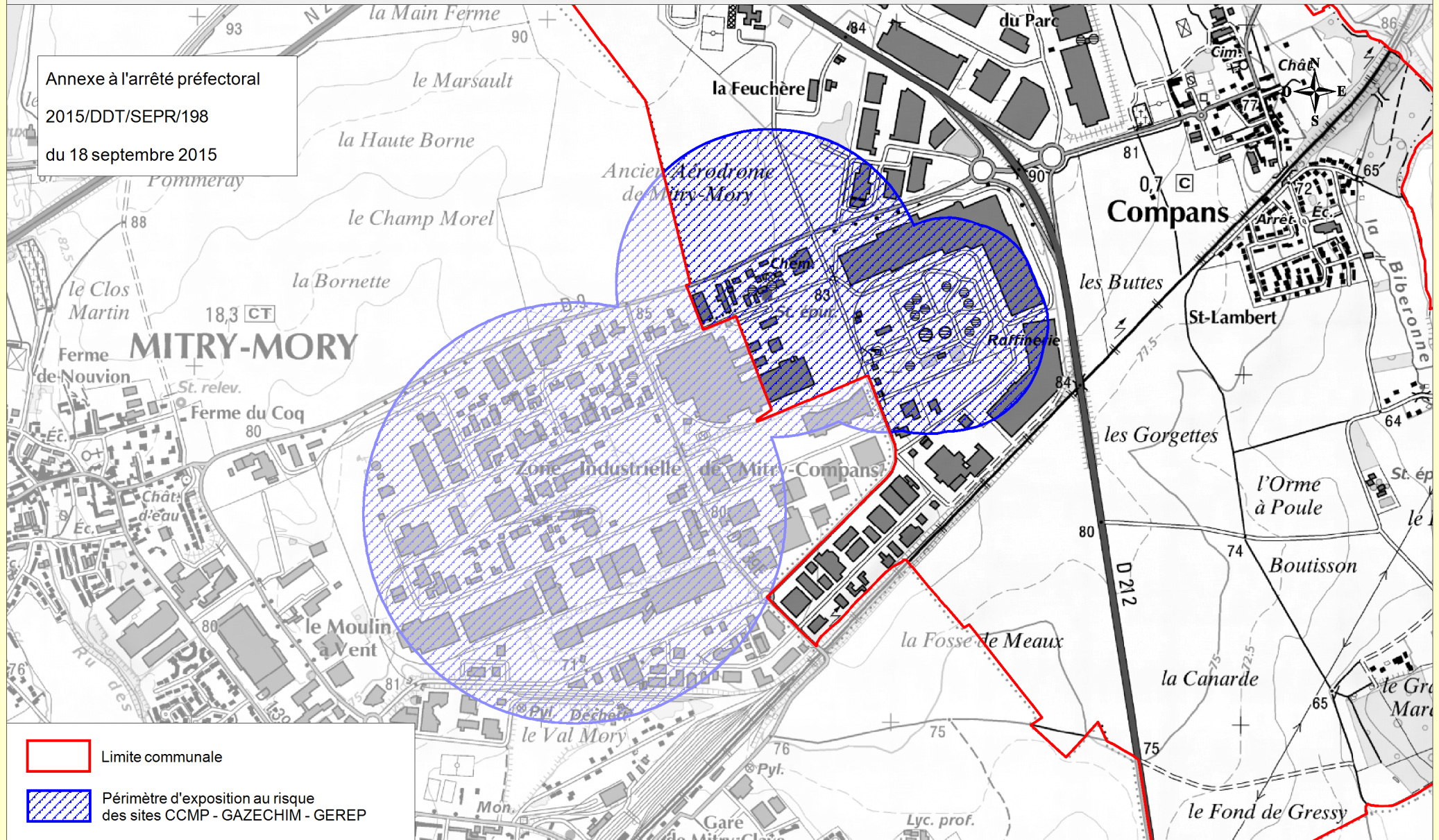




COMMUNE DE COMPANS
INFORMATION DES ACQUÉREURS ET DES LOCATAIRES SUR LES RISQUES TECHNOLOGIQUES

Annexe à l'arrêté préfectoral
2015/DDT/SEPR/198
du 18 septembre 2015



-  Limite communale
-  Périmètre d'exposition au risque des sites CCMP - GAZECHIM - GEREP



Source des données : DDT77/SEPR/PPRLN
Fond cartographique numérique : SCAN 25© IGN
BD TOPO© IGN

Conception - réalisation : DDT 77/SEPR/PPRLN

Date : 10/09/2015

Échelle : 1/15 000