



Fiche synthétique sur l'état des risques naturels, miniers et technologiques majeurs

(établie en application des articles L. 125-1 et L. 125-2 du Code de l'environnement relatifs à l'information des acquéreurs et des locataires de biens immobiliers)

Annexe à l'arrêté préfectoral n°2012/DDT/SEPR n°193 du 02 mai 2012 complété le 22 août 2012

Commune : **EVRY-GRÉGY-SUR-YERRES (77166) - Code Insee 77175**

1. Risques naturels

1- a / Plan(s) de Prévention des Risques Naturels (PPRN) *

► **Inondation** : Aucun Prescrit Appliqué par anticipation Approuvé

(Arrêté inter-préfectoral 2012/DDT/SE n°281 du 18 juin 2012 du PPRI de la vallée de l'Yerres sur 3 départements, l'Essonne, le Val de Marne et la Seine-et-Marne pour les communes d'Argentières à Yèbles)

Prescription de travaux dans le PPR oui non

Documents permettant la localisation des immeubles au regard des risques pris en compte :


- La notice de présentation et le règlement du PPRI de la vallée de l'Yerres
 - Le règlement du PPRI de la vallée de l'Yerres
 - La cartographie des aléas du PPRI de la vallée de l'Yerres (planches 5, 6) au 1/10 000ème
 - La cartographie des zones réglementaires du PPRI de la vallée de l'Yerres (planches 5, 6, 7) au 1/10 000ème
- En cas de PPR approuvé, liste des documents auxquels il est possible de se référer : note de présentation et règlement du PPR

► **PSS (valant PPR)** : Aucun Approuvé en date du

Documents permettant la localisation des immeubles au regard des risques pris en compte :

-

Les risques suivants sont recensés dans le(s) PPR :

| | | Nature du risque | Caractérisation du risque |
|--|-------------------------------------|------------------|------------------------------|
|  Zone Inondable | <input checked="" type="checkbox"/> | Inondation | Débordement d'un cours d'eau |

► **Mouvements de terrain** : Aucun Prescrit Appliqué par anticipation Approuvé en date du

Prescription de travaux dans le PPR oui non


Documents permettant la localisation des immeubles au regard des risques pris en compte :

-


En cas de PPR approuvé, liste des documents auxquels il est possible de se référer : note de présentation et règlement du PPR

► **Retrait-gonflement des argiles** : www.georisques.gouv.fr

Les risques suivants sont recensés dans le(s) PPR :


| | | Nature du risque | Caractérisation du risque |
|---|-------------------------------------|--|---|
|  Mouvement de terrains | <input type="checkbox"/> | Cavités souterraines et dissolution du gypse | Effondrements et affaissements (carrières) |
| | <input checked="" type="checkbox"/> | Retrait-gonflement des argiles | Retrait en période de sécheresse et gonflement au retour des pluies |

1- b / Zonage réglementaire sur la prise en compte de la sismicité

| | | Nature du risque | Caractérisation du risque |
|--|-------------------------------------|------------------|---|
|  Séisme | <input checked="" type="checkbox"/> | Séisme | Vibrations du sol cartographiées en 5 niveaux d'intensité (nouvelle réglementation en vertu des décrets 2010-1254 et 2010-1255 du 22 oct 2010) <input checked="" type="checkbox"/> 1 <input type="checkbox"/> 2 <input type="checkbox"/> 3 <input type="checkbox"/> 4 <input type="checkbox"/> 5 |

* toutes les pièces composant le(s) dossier(s) de PPR sont consultables en Mairie ou en Préfecture et sur le site internet : www.seine-et-mame.gouv.fr/Politiques-publiques/Securite-et-protection-de-la-population/Prevention-des-risques-naturels-et-technologiques


1- c / Prise en compte du risque radon

| | | | |
|---|-------------------------------------|------------------------|---|
|  Radon | | Nature du risque | Caractérisation du risque |
| | <input checked="" type="checkbox"/> | Zone à potentiel radon | Classement de la commune en zone à potentiel radon <input checked="" type="checkbox"/> 1 <input type="checkbox"/> 2 <input type="checkbox"/> 3 |

2. Risques technologiques

Plan de Prévention des Risques Technologiques (PPRT) *


Aucun

| | Nom du PPRT | Situation | | Date | Effet thermique | Effet suppression | Effet toxique | Prescription de travaux |
|---|-------------|--------------------------|--------------------------|------|--------------------------|--------------------------|--------------------------|--------------------------|
| | | prescrit | approuvé | | | | | |
|  Risques technologiques | | <input type="checkbox"/> | <input type="checkbox"/> | | <input type="checkbox"/> | <input type="checkbox"/> | <input type="checkbox"/> | <input type="checkbox"/> |
| | | <input type="checkbox"/> | <input type="checkbox"/> | | <input type="checkbox"/> | <input type="checkbox"/> | <input type="checkbox"/> | <input type="checkbox"/> |
| | | <input type="checkbox"/> | <input type="checkbox"/> | | <input type="checkbox"/> | <input type="checkbox"/> | <input type="checkbox"/> | <input type="checkbox"/> |
| | | <input type="checkbox"/> | <input type="checkbox"/> | | <input type="checkbox"/> | <input type="checkbox"/> | <input type="checkbox"/> | <input type="checkbox"/> |

Documents permettant la localisation des immeubles au regard des risques pris en compte consultables sur : www.driee.ile-de-france.developpement-durable.gouv.fr/plan-de-prevention-des-risques-r293.html

En cas de PPR approuvé, liste des documents auxquels il est possible de se référer : arrêté, plan de zonage et règlement du PPR

3. Pollution des sols

| | | | |
|---|--------------------------|--------------------|--|
|  SIS | | Nature du risque | Caractérisation du risque |
| | <input type="checkbox"/> | Pollution des sols | Le terrain est situé en secteur d'information sur les sols (SIS) Oui <input type="checkbox"/> Non <input checked="" type="checkbox"/> |

4. Arrêtés portant ou ayant porté reconnaissance de l'état de catastrophe naturelle ou technologique

La liste détaillée des arrêtés est consultable sur le site portail : www.georisques.gouv.fr

5. Pièces jointes - Cartographie (extraits de documents ou de dossiers permettant la localisation des immeubles au regard des risques encourus)

- Extrait de la carte départementale d'aléa retrait-gonflement des argiles ou aléa sécheresse (1 format A4)
- Document cartographique délimitant les zones exposées au risque inondation (1 format A4)
- Carte départementale spécifique au risque sismique (1 format A4)