

## ANNEXE N° 2 SECTEURS AFFECTES PAR LE BRUIT

Commune de <b>MORMANT</b>	Délimitation du tronçon						
Nom de l'infrastructure	PR Début	Abscisse Début	PR Fin	Abscisse Fin	Catégorie de l'infrastructure	Largeur des secteurs affectés par le bruit (m)	Type de tissu (rue en "U" si renseigné sinon tissu ouvert)
Nationale 19	24	+ 170	28	+ 90	3	100	
SNCF Paris Est à Mulhouse					2	250	

POUR AMPLIATION  
 Pour le Préfet et par délégation  
 L'Attaché, Chef de Bureau



Vu pour être annexé à l'arrêté  
 préfectoral n° 99 DA IACV 102  
 en date du 19 MAI 1999

Le Préfet.

ANNEXE 3 ; PLAN

AUBEPIERRE-OZOUER-LE-REPOS

23

24

25

26

27






28

29

MORMANT

CLASSEMENT ACOUSTIQUE

Voies routières

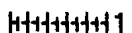
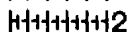
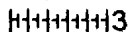

-  1
-  2
-  3
-  4
-  5

POUR AMPLIATION  
Pour le Préfet et par délégation  
L'Attaché, Chef de Bureau

  
Dominique Ottavi

BOMBON

Lignes SNCF TGV RER

-  1
-  2
-  3
-  4

Vu pour être annexé à l'arrêté  
préfectoral n° 99DAIACV102  
en date du 19 MAI 1999

Le Préfet

Signé : Cyrille SCHOTT