

ANNEXE N° 2 SECTEURS AFFECTES PAR LE BRUIT

Commune de MORTCERF	Délimitation du tronçon						
Nom de l'infrastructure	PR Début	Abscisse Début	PR Fin	Abscisse Fin	Catégorie de l'infrastructure	Largeur des secteurs affectés par le bruit (m)	Type de tissu (rue en "U" si renseigné sinon tissu ouvert)
Départementale 216	9	+ 670	10	+ 730	4	30	
Départementale 216	10	+ 730	12	+ 55	5	10	
Départementale 216	12	+ 55	13	+ 250	4	30	
Départementale 231	32	+ 270	35	+ 840	4	30	
Départementale 231	35	+ 840	38	+ 620	3	100	
Nationale 36	37	+ 640	39	+ 430	3	100	

POUR AMPLIATION
Pour le Préfet et par délégation
L'Attaché, Chef de Bureau

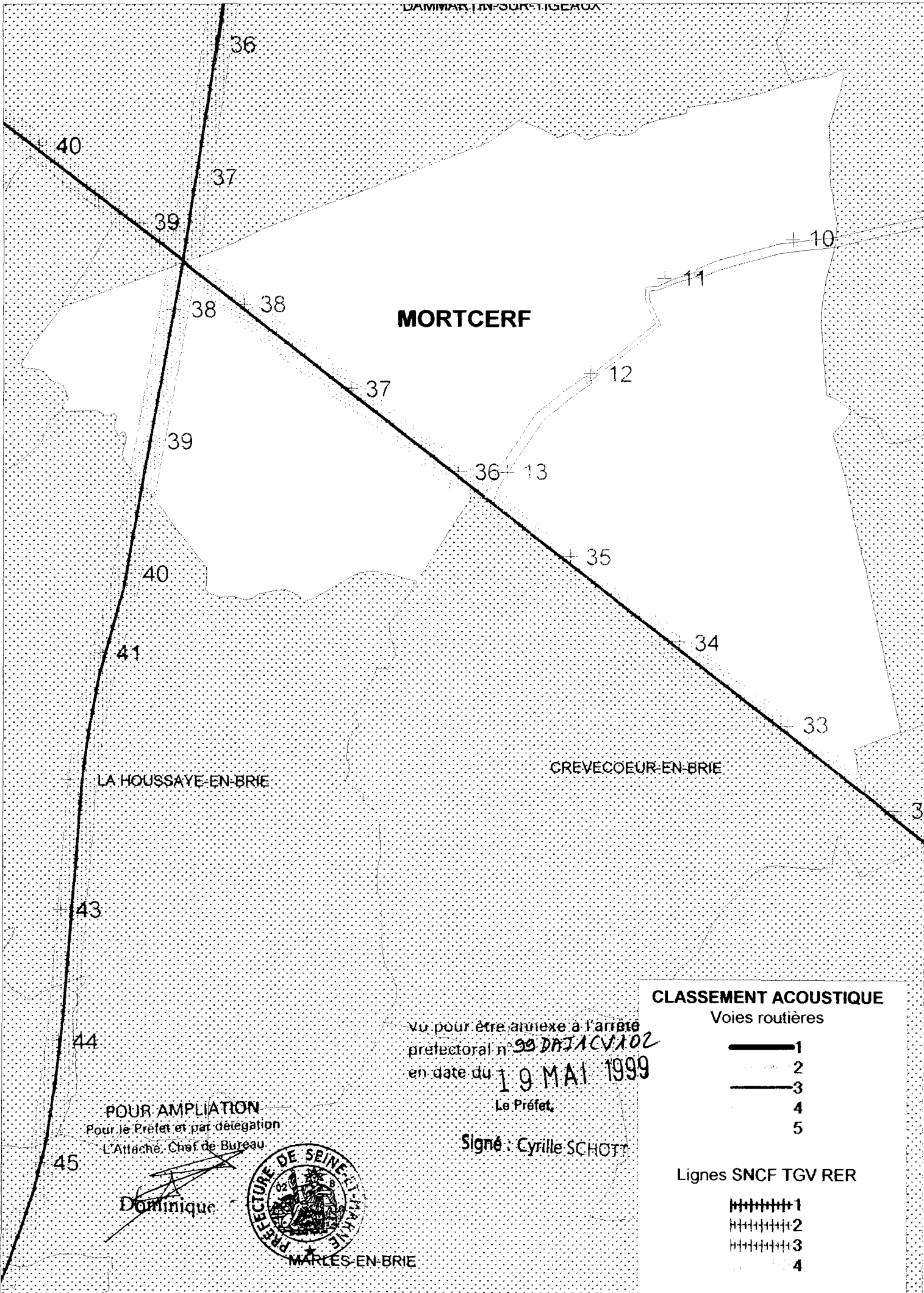
Dominique Ottaviani



Vu pour être annexé à l'arrêté
préfectoral n° 99DAI ACV102
en date du 19 MAI 1999
Le Préfet,

Signé : Cyrille SCHOTT

ANNEXE 3 : PLAN



Vu pour être annexé à l'arrêté
 préfectoral n° 99 DAF 1 CV 102
 en date du 19 MAI 1999

Le Préfet,

Signé : Cyrille SCHOTT






POUR AMPLIATION
 Pour le Préfet et par délégation
 L'Attaché, Chef de Bureau

Dominique



CLASSEMENT ACOUSTIQUE

Voies routières

-  1
-  2
-  3
-  4
-  5

Lignes SNCF TGV RER

-  1
-  2
-  3
-  4