

ANNEXE N° 2 SECTEURS AFFECTES PAR LE BRUIT

Commune de TOURNAN EN BRIE	Délimitation du tronçon							
	Nom de l'infrastructure	PR Début	Abscisse Début	PR Fin	Abscisse Fin	Catégorie de l'infrastructure	Largeur des secteurs affectés par le bruit (m)	Type de tissu (rue en "U" si renseigné sinon tissu ouvert)
Départementale 10						4	30	
Départementale 350						4	30	
Nationale 4	13	+ 600	14	+ 400		1	300	
Nationale 4	14	+ 400	18	+ 520		2	250	
TGV Interconnexion						2	250	
SNCF Gretz à Tournan						4	30	

POUR AMPLIATION
Pour le Préfet et par délégation
L'Attaché, Chef de Bureau, P

Zolner

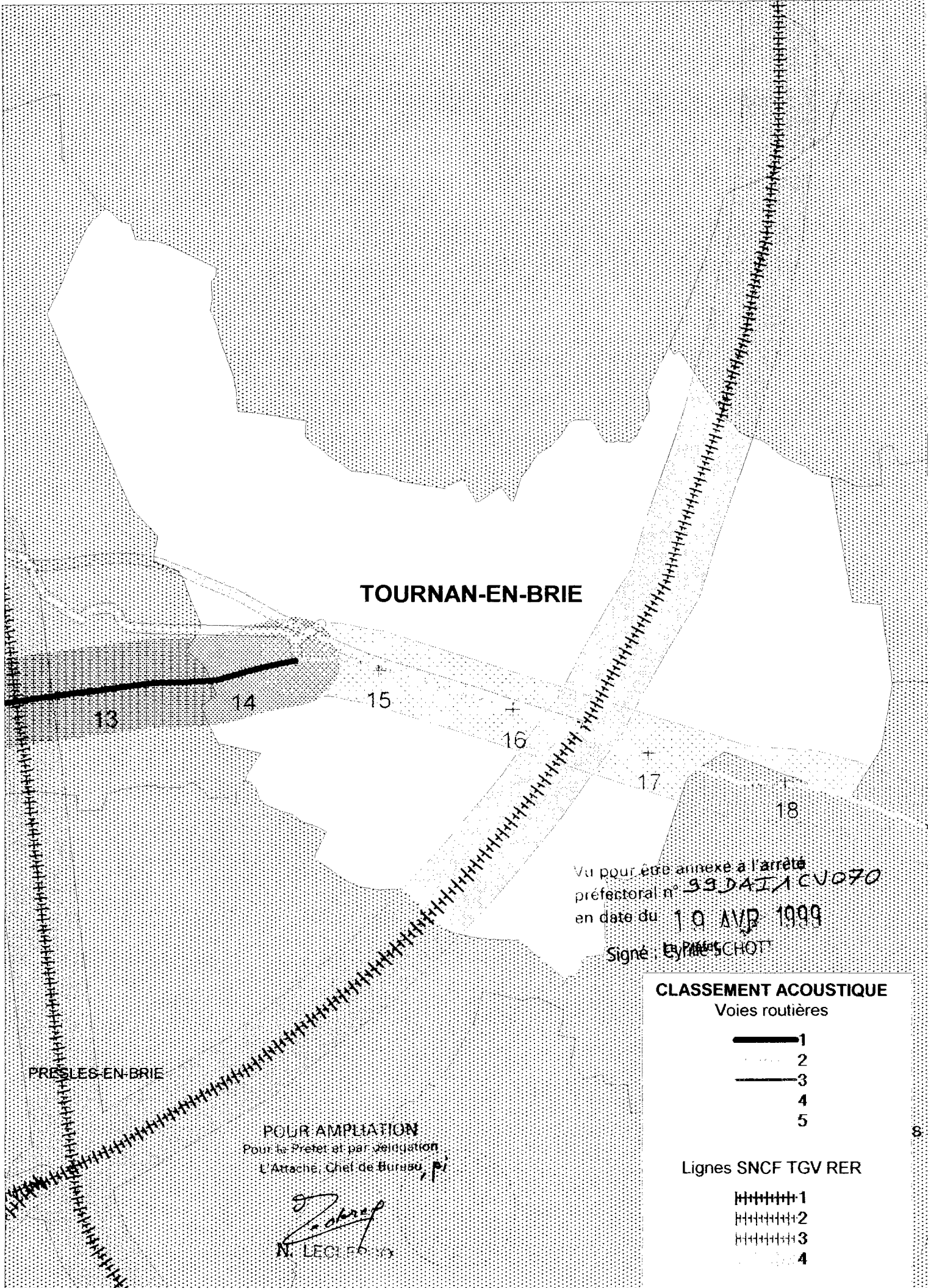
ERCO

Vu pour être annexé à l'arrêté
préfectoral n° 99 DA IACV070
en date du 19 AVR. 1999

Le Préfet,

Signé : Cyrille SCHOTT

ANNEXE 3 : PLAN



TOURNAN-EN-BRIE

Vu pour être annexé à l'arrêté
 préfectoral n° 93DAI1CV070
 en date du 10 AVR 1999
 Signé : EYME SCHOTT






PRÈS-LES-EN-BRIE

POUR AMPLIATION
 Pour le Préfet et par délégation
 L'Attaché, Chef de Bureau : pi



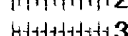
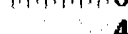
[Signature]
 N. LECHEVRE

CLASSEMENT ACOUSTIQUE

Voies routières

-  1
-  2
-  3
-  4
-  5

Lignes SNCF TGV RER

-  1
-  2
-  3
-  4