

ANNEXE N° 2 SECTEURS AFFECTES PAR LE BRUIT

Commune de MOUROUX	Délimitation du tronçon						
Nom de l'infrastructure	PR Début	Abscisse Début	PR Fin	Abscisse Fin	Catégorie de l'infrastructure	Largeur des secteurs affectés par le bruit (m)	Type de tissu (rue en "U" si renseigné sinon tissu ouvert)
Départementale 216	0		0	+ 590	5	10	
Départementale 216	0	+ 590	1	+ 430	4	30	
Départementale 402	42	+ 890	43	+ 60	3	100	
Nationale 34	36	+ 540	37	+ 490	3	100	
Nationale 34	37	+ 490	40	+ 490	4	30	
Nationale 34	40	+ 490	41	+ 510	3	100	
Nationale 34	41	+ 510	41	+ 660	4	30	

Pour le Préfet et par délégation
L'Attaché, Chef de Bureau

Dominique Ottavi



Vu pour être annexe à l'arrêté
préfectoral n° 99DAIACV102
en date du 19 Mars 1999
Le Préfet,

Signé : Cyrille SCHOTT

ANNEXE 3 : PLAN

GIREMOUTIERS

AUL

MOUROUX



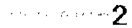


EUSE

Vu pour être annexé à l'arrêté
 préfectoral n° 99DAZACV102
 en date du 19 MAI 1999
 Le Préfet,

Signé : Cyrille SCHOTT

CLASSEMENT ACOUSTIQUE

Voies routières




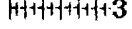
-  1
-  2
-  3
-  4
-  5

POUR AMPLIATION
 Pour le Préfet et par délégation
 L'Attaché, Chef de Bureau

Dominique 



Lignes SNCF TGV RER

-  1
-  2
-  3
-  4

UGUSTIN

