

ANNEXE N° 2 SECTEURS AFFECTES PAR LE BRUIT

Commune de GUIGNES RABUTIN	Délimitation du tronçon						
	Nom de l'infrastructure	PR Début	Abscisse Début	PR Fin	Abscisse Fin	Catégorie de l'infrastructure	Largeur des secteurs affectés par le bruit (m)
Nationale 19	18	+ 90	18	+ 720	3	100	
Nationale 19	18	+ 720	18	+ 800	2	250	U
Nationale 19	18	+ 800	18	+ 880	3	100	
Nationale 19	18	+ 880	19	+ 115	2	250	U
Nationale 19	19	+ 115	20	+ 640	3	100	
Nationale 36	55	+ 180	58	+ 350	3	100	
SNCF Paris Est à Mulhouse					2	250	

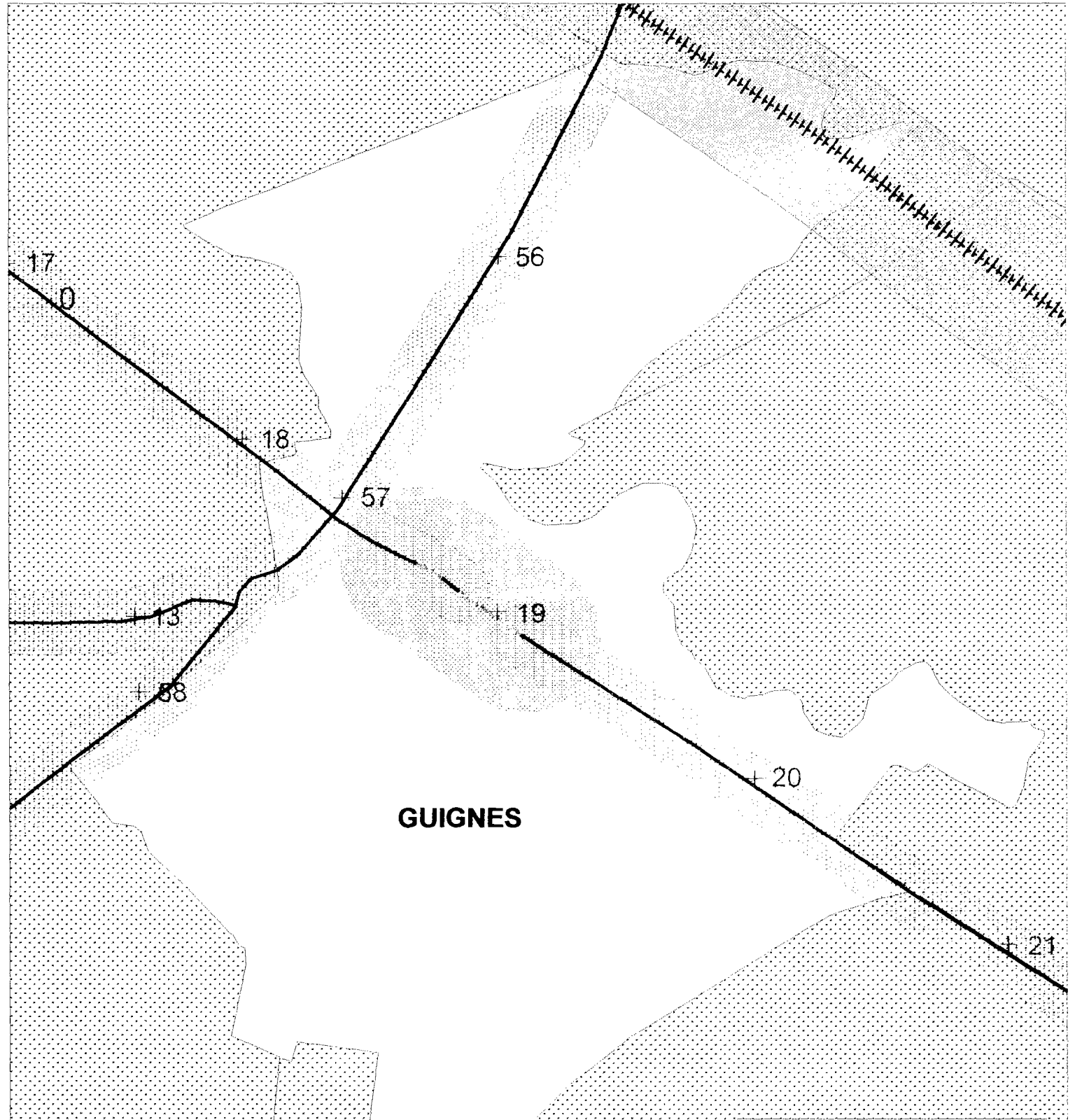
COPIE AMPLIATION
Pour le Préfet et par délégation
L'Attaché, Chef de Bureau



En vue pour être annexe à l'arrêté
Préfectoral n° 99 DA IACV102
en date du 9 MAI 1999
Le Préfet,

Signé : Cyrille SCHOTT






ANNEXE 3 ; PLAN




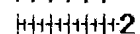
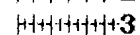

GUIGNES

CLASSEMENT ACOUSTIQUE

Voies routières

-  1
-  2
-  3
-  4
-  5

Lignes SNCF TGV RER

-  1
-  2
-  3
-  4

Vu pour être annexé à l'arrêté
 préfectoral n° 99DAIACVA02
 en date du 10 MAI 1999

Le Préfet,

ANDREZEL

Signé : Cyrille SCHOTT

POUR AMPLIATION
 par le Préfet et par délégation
 L'Attaché, Chef de Bureau

Dominique Orland

