

ANNEXE N° 2 SECTEURS AFFECTES PAR LE BRUIT

Commune de TRILPORT	Délimitation du tronçon						
Nom de l'infrastructure	PR Début	Abscisse Début	PR Fin	Abscisse Fin	Catégorie de l'infrastructure	Largeur des secteurs affectés par le bruit (m)	Type de tissu (rue en "U" si renseigné sinon tissu ouvert)
Nationale 3	25	+ 870	26	+ 860	3	100	
Nationale 3	26	+ 860	30	+ 40	2	250	
SNCF Noisy Le Sec à Strasbourg					1	300	

POUR AMPLIATION
Pour le Préfet et par délégation
L'Attaché, Chef de Bureau

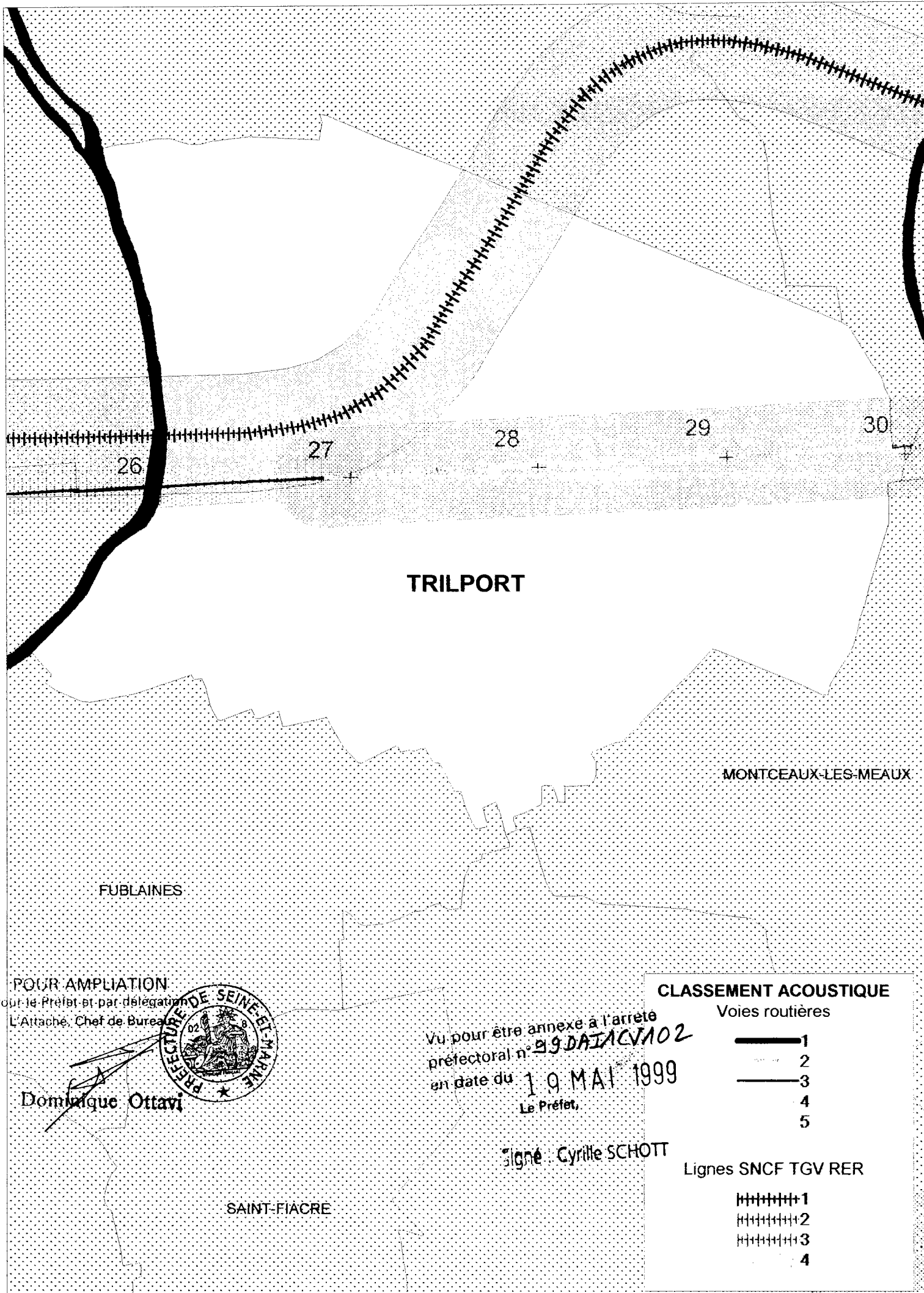
Dominique Ottavi



Vu pour être annexé à l'arrêté
préfectoral n° 99DAIACV102
en date du 19 MAI 1999
Le Préfet,

Signé : Cyrille SCHOTT

ANNEXE 3 ; PLAN



FUBLAINES

TRILPORT

MONTCEAUX-LES-MEAUX

SAINTE-FIACRE

POUR AMPLIATION

Pour le Préfet et par délégation
L'Attaché, Chef de Bureau




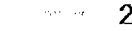



Dominique Ottavi

Vu pour être annexé à l'arrêté
préfectoral n° 99 DA1ACVA02
en date du 19 MAI 1999
Le Préfet,

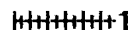
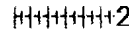
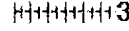

Signé: Cyrille SCHOTT

CLASSEMENT ACOUSTIQUE

Voies routières

-  1
-  2
-  3
-  4
-  5

Lignes SNCF TGV RER

-  1
-  2
-  3
-  4