

## ANNEXE N° 2 SECTEURS AFFECTES PAR LE BRUIT

Commune de VILLEVAUDE	Délimitation du tronçon						
Nom de l'infrastructure	PR Début	Abscisse Début	PR Fin	Abscisse Fin	Catégorie de l'infrastructure	Largeur des secteurs affectés par le bruit (m)	Type de tissu (rue en "U" si renseigné sinon tissu ouvert)
Autoroute A104	18	+ 170	21	+ 250	1	300	
Départementale 34	3	+ 80	5	+ 250	3	100	
Départementale 34	5	+ 250	6	+ 360	4	30	
Départementale 34	6	+ 360	7	+ 50	3	100	
Départementale 86	2	+ 400	5	+ 274	3	100	
Départementale 86	5	+ 274	5	+ 950	4	30	
Départementale 404	20	+ 240	22	+ 500	3	100	

POUR AMPLIATION

Pour le Préfet et par délégation

L'Attaché, Chef de Bureau



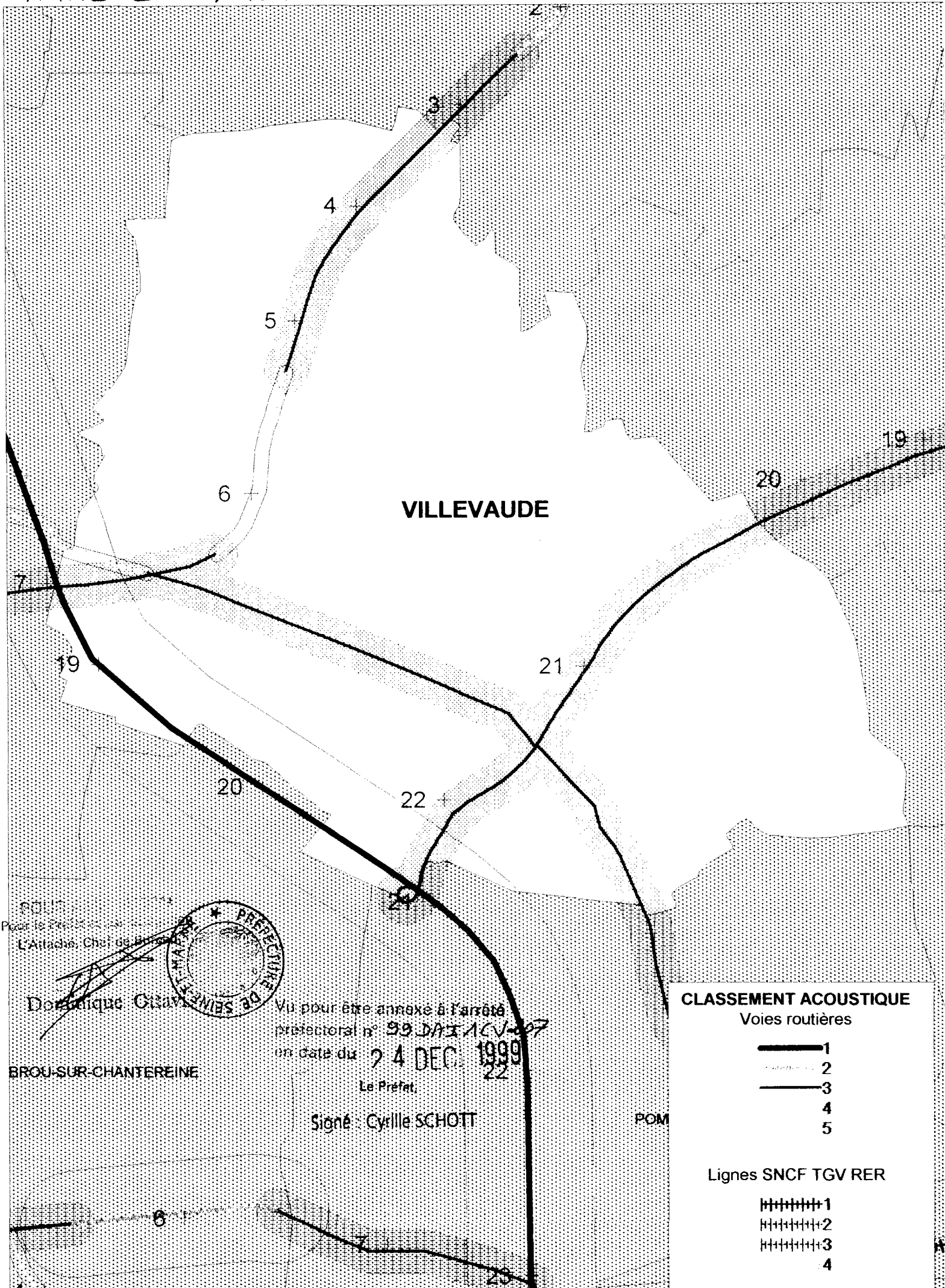
Dominique Ottav

Vu pour être annexé à l'arrêté  
 préfectoral n° 99 DAI ACV 207  
 en date du 24 DEC. 1999


Le Préfet,

Signé : Cyrille SCHOTT

ANNEXE 3 ; PLAN



VILLEVAUDE


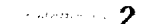




  
 Pour le Préfet,
   
 L'Attaché, Chef de Bureau,
   
 Dominique GUYARD

Vu pour être annexé à l'arrêté
   
 préfectoral n° 99-DAT-ACV-07
   
 en date du 24 DEC 1999
   
 Le Préfet,


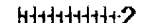
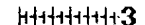

Signé : Cyrille SCHOTT

**CLASSEMENT ACOUSTIQUE**

Voies routières

-  1
-  2
-  3
-  4
-  5

Lignes SNCF TGV RER

-  1
-  2
-  3
-  4

BROU-SUR-CHANTEREINE

POM