

ANNEXE N° 2 SECTEURS AFFECTES PAR LE BRUIT

Commune de JOUARRE	Délimitation du tronçon						
Nom de l'infrastructure	PR Début	Abscisse Début	PR Fin	Abscisse Fin	Catégorie de l'infrastructure	Largeur des secteurs affectés par le bruit (m)	Type de tissu (rue en "U" si renseigné sinon tissu couvert)
Départementale 407	1	+ 450	2	+ 285	4	30	
Départementale 407	2	+ 650	4		4	30	

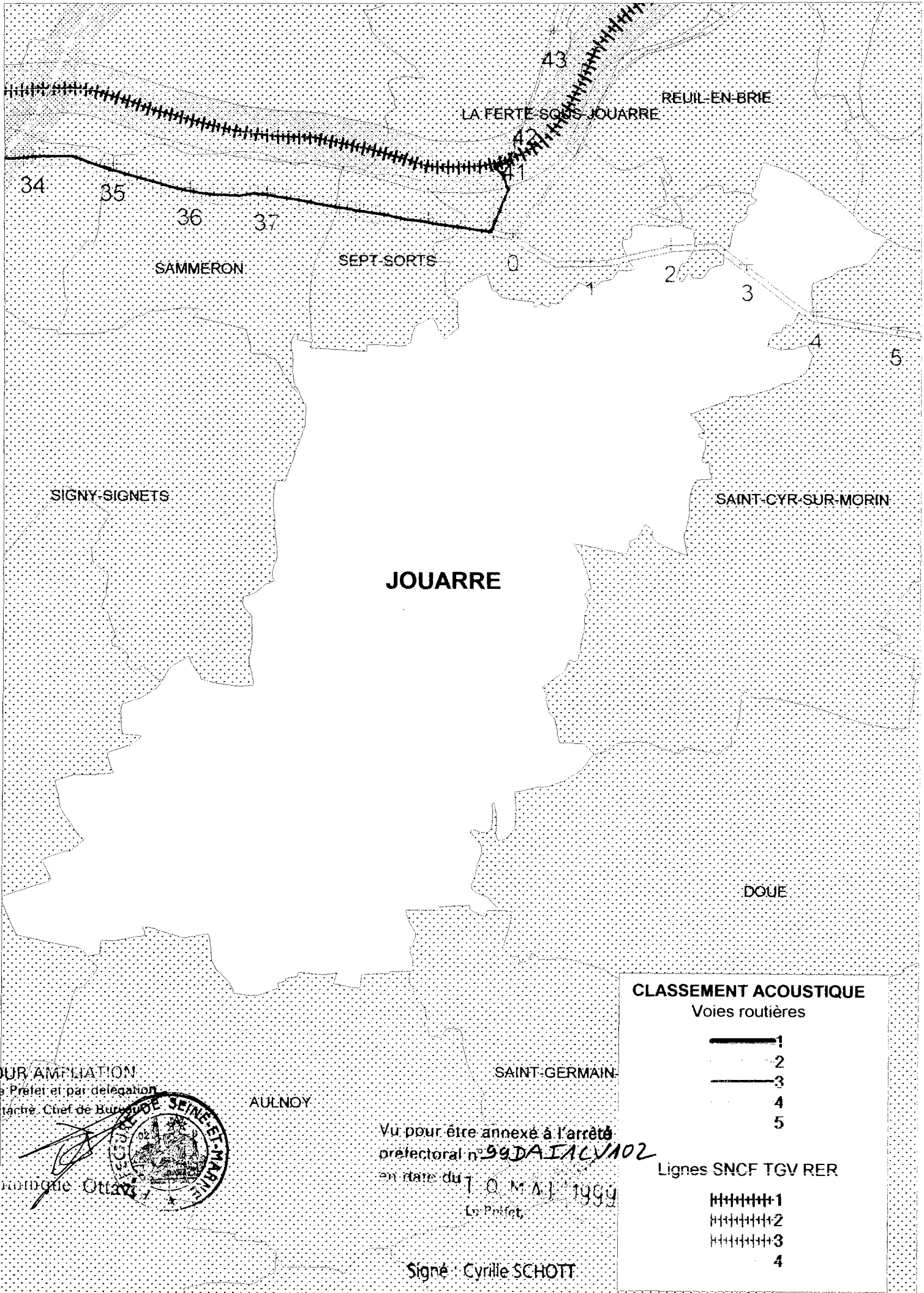
POUR AMPLIATION
 Pour le Préfet et par délégation
 L'Attaché, Chef de Bureau



Dominique Ottaviani






Vu pour être annexé à l'arrêté
 préfectoral n° 99DAIACV102
 en date du 15 MAI 1999
 Le Préfet,

ANNEXE 3 : PLAN


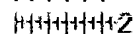
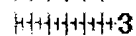



CLASSEMENT ACOUSTIQUE

Voies routières

-  1
-  2
-  3
-  4
-  5

Lignes SNCF TGV RER

-  1
-  2
-  3
-  4

POUR AMPLIATION
 pour le Préfet et par délégation
 L'Attaché, Chef de Bureau



AULNOY

Vu pour être annexé à l'arrêté
 préfectoral n° 99DAIACV102
 en date du 10 MAI 1999
 Le Préfet,

Signé : Cyrille SCHOTT