






Mise a Jour	Objet
Février 1996	Voies et Constructions

COMMUNE DE FRESNES

RIVIERE DE MARNE

ZONES SUBMERSIBLES du departement de Seine et Marne

Legende

-  ZONE A : Zone de grand ecoulement des crues
-  ZONE B : Zone d'Expansion des Crues
-  Limite de Commune

N.B. : Le nivellement du fond de plan est en NGF orthometrique.
Pour obtenir le NGF normal, rajouter 37cm

PK : Point Kilometrique

ECHELLE : 1/2000

Mise à jour du fond de plan et cartographie couleur établies en DECEMBRE 1995 par le
Cabinet Jean-Mary GUERVAUD Géomètre Expert D.P.L.S. - 19 Rue Bossuet 77100 MEAUX - Tél : 64.34.03.23

	Points Kilometriques	1965
Limite de Commune Amont	153bis900	44,56
	154bis000	44,55
	154bis500	44,46
Limite de Commune Aval	155bis000	44,38

NOTA : Les Voies SNCF ne sont pas submersibles

