



Ministère de l'Équipement, des Transports et du Tourisme

Arrondissement Seine Amont

Subdivision de Meaux



MINISTÈRE DE L'ENVIRONNEMENT




Barrage de Meaux - BP 176 - 77108 Meaux cedex - Téléphone (1) 64.33.57.15 - Télécopie (1) 64.33.57.16

COMMUNE DE FRESNES

RIVIERE DE MARNE

ZONES SUBMERSIBLES
du département de Seine et Marne

Legende

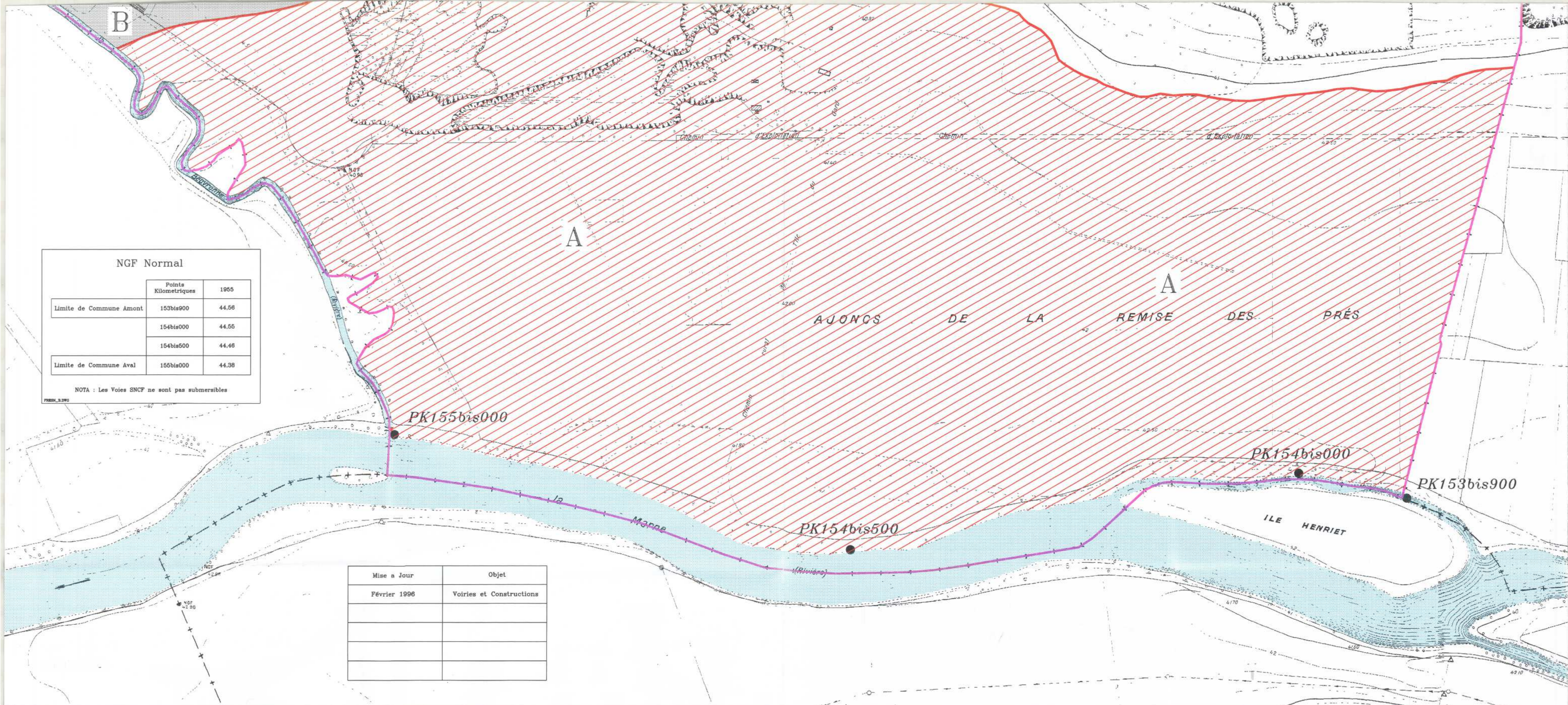
-  ZONE A : Zone de grand écoulement des crues
-  ZONE B : Zone d'Expansion des Crues
-  Limite de Commune

N.B. : Le nivellement du fond de plan est en NGF orthométrique.
Pour obtenir le NGF normal, rajouter 37cm

PK : Point Kilométrique

ECHELLE : 1/2000

Mise à jour du fond de plan et cartographie couleur établies en DECEMBRE 1995 par le Cabinet Jean-Mary GUERPAUD Géomètre Expert D.P.L.G. - 19 Rue Bossuet 77100 MEAUX - Tél : 64.34.03.23



NGF Normal

	Points Kilométriques	1965
Limite de Commune Amont	153bis900	44.56
	154bis000	44.55
	154bis500	44.46
Limite de Commune Aval	155bis000	44.38

NOTA : Les Voies SNCF ne sont pas submersibles

Mise a Jour	Objet
Février 1996	Voiries et Constructions