

L'EVENTAIL

PK158bis100

PK158bis500

Barrage de NOISIEL
PK158bis553

NGF Normal		
	Points Kilometriques	1955
Limite de Commune Amont	158bis100	41,02
	158bis500	40,94
Barrage de NOISIEL	Amont 158bis553	40,93
	Aval	40,93
	159bis000	40,81
	159bis500	40,69
	160bis000	40,57
	160bis500	40,44
Limite de Commune Aval	160bis600	40,42

NOTA : Les Voies SNCF ne sont pas submersibles

Mise a Jour	Objet
Février 1996	Voiries et Constructions



Ministère
de l'Équipement
du Logement
des transports
et du Tourisme

Service de la Navigation de la Seine et Marne

Arrondissement Seine Amont

Subdivision de Meaux



MINISTÈRE DE
L'ENVIRONNEMENT

Barrage de Meaux - BP 176 - 77108 Meaux cedex - Téléphone (1) 64.33.57.15 - Télécopie (1) 64.33.57.16




53a

COMMUNE DE NOISIEL

RIVIERE DE MARNE

ZONES SUBMERSIBLES
du département de Seine et Marne

Legende

-  ZONE A : Zone de grand écoulement des crues
-  ZONE B : Zone d'Expansion des Crues
-  Limite de Commune

N.B. : Le nivellement du fond de plan est en NGF orthométrique.
Pour obtenir le NGF normal, rajouter 34cm

PK : Point Kilométrique

ECHELLE : 1/2000

Mise à jour du fond de plan et cartographie couleur établies en DECEMBRE 1996 par le
Cabinet Jean-Mary GUERPAUD Géomètre Expert D.P.L.G. - 19 Rue Bossuet 77100 MEAUX - Tél : 64.34.03.23