






# COMMUNE DE NOISIEL

## RIVIERE DE MARNE

### ZONES SUBMERSIBLES du departement de Seine et Marne

#### Legende

-  ZONE A : Zone de grand ecoulement des crues
-  ZONE B : Zone d'Expansion des Crues
-  Limite de Commune

N.B. : Le nivellement du fond de plan est en NGF orthometrique.  
Pour obtenir le NGF normal, rajouter 38cm

PK : Point Kilometrique

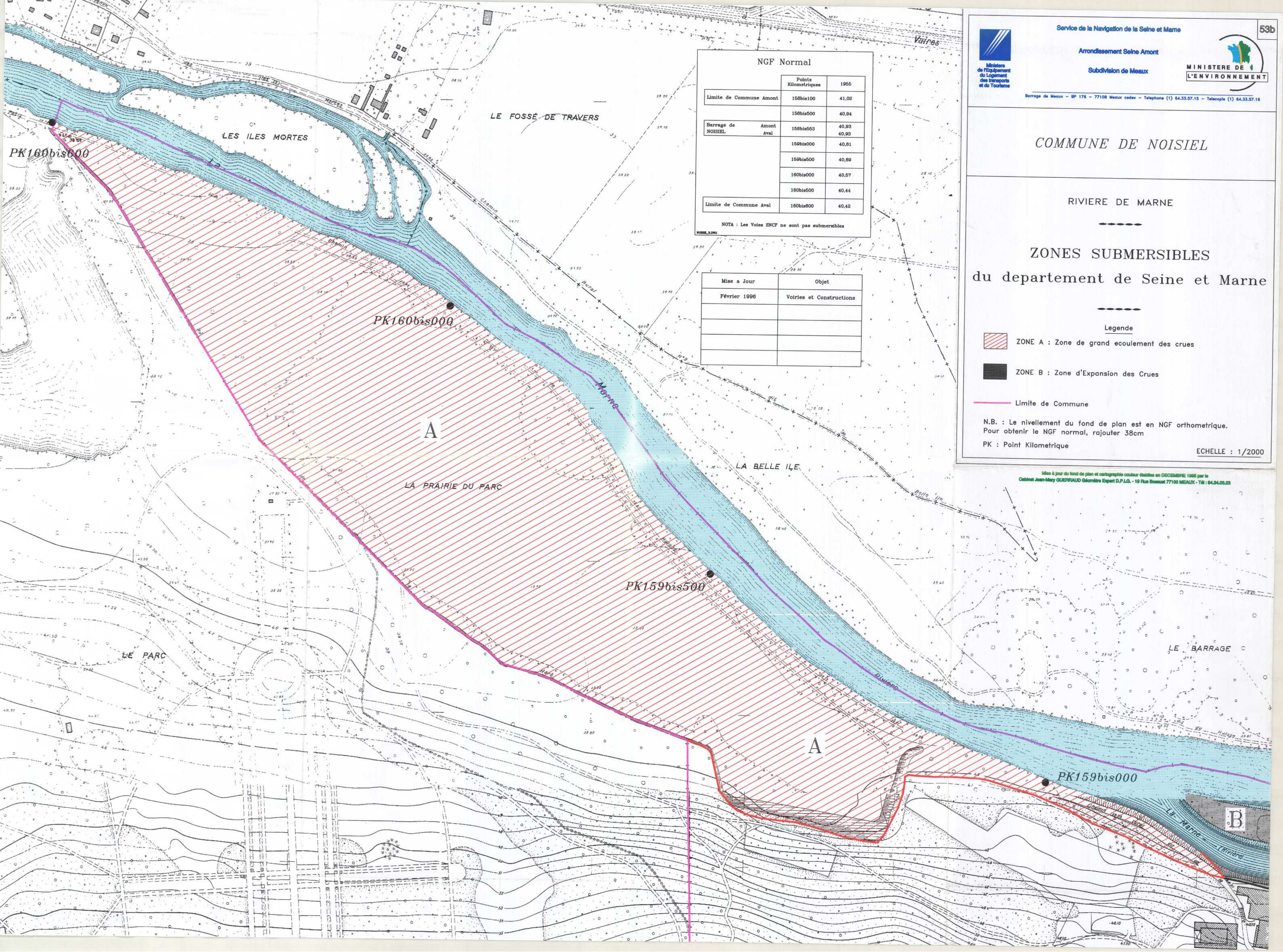
ECHELLE : 1/2000

NGF Normal

	Points Kilometriques	1955	
Limite de Commune Amont	158bis100	41,02	
	158bis500	40,94	
Barrage de NOISIEL	Amont	158bis553	40,93
	Aval	159bis000	40,81
		159bis500	40,69
		160bis000	40,57
Limite de Commune Aval	180bis500	40,44	
	180bis800	40,42	

NOTA : Les Voies SNCF ne sont pas submersibles

Mise a Jour	Objet
Février 1996	Voiries et Constructions



Mise à jour du fond de plan et cartographie couleur établie en DECEMBRE 1996 par le  
Cabinet Jean-Mary GUERFAUD Géomètre Expert D.P.L.G. - 19 Rue Beauvet 77100 MEAUX - Tél : 64.34.05.29