


Mise à Jour	Indice du Plan
Février 1996	29a/1

NGF Normal			
	Points Kilométriques	1955	
Limite de Commune Amont	135ter 080	47.70	
Barrage MEAUX	Amont	135ter 200	47.84
	Aval	134bis 070	47.58
	134bis 500	47.58	
	135bis 000	47.50	
	135bis 000	47.43	
	136bis 000	47.35	
	136bis 500	47.27	
	137bis 000	47.20	
	137bis 500	47.12	
Limite de Commune Aval	137bis 860	47.07	

NOTA : Les Voies SNCF ne sont pas submersibles

Mise à jour du fond de plan et cartographie couleur établies en DECEMBRE 1985 par le Cabinet Jean-Mary GUERRAUD Géomètre Expert D.P.L.G. - 19 Rue Bossuet 77100 MEAUX - Tél : 04.34.03.23




Ministère  
de l'Équipement  
du Logement  
des Transports  
et du Tourisme

Service de la Navigation de la Seine et Marne

Arrondissement Seine Amont

Subdivision de Meaux

Barrage de Meaux - BP 176 - 77108 Meaux cedex - Téléphone (1) 64.33.57.15 - Télécopie (1) 64.33.57.16






MINISTÈRE DE  
L'ENVIRONNEMENT

## COMMUNE DE VILLENVOY

RIVIERE DE MARNE

### ZONES SUBMERSIBLES du département de Seine et Marne

- Legende
-  ZONE A : Zone de grand écoulement des crues
  -  ZONE B : Zone d'Expansion des Crues
  -  Limite de Commune

N.B. : Le nivellement du fond de plan est en NGF orthométrique.  
Pour obtenir le NGF normal, rajouter 39cm  
PK : Point Kilométrique

ECHELLE : 1/2000