

ANNEXE N° 2 SECTEURS AFFECTES PAR LE BRUIT

Commune de CELY	Délimitation du tronçon						
Nom de l'infrastructure	PR Début	Abscisse Début	PR Fin	Abscisse Fin	Catégorie de l'infrastructure	Largeur des secteurs affectés par le bruit (m)	Type de tissu (rue en "U" si renseigné sinon tissu ouvert)
Autoroute A6					1	300	
Nationale 37	0	+ 550	3	+ 360	2	250	
Nationale 372	10	+ 760	12	+ 760	3	100	
Départementale 410	12	+ 760	14	+ 370	3	100	

POUR AMPLIATION

Pour le Préfet et par délégation
L'Attaché, Chef de Bureau



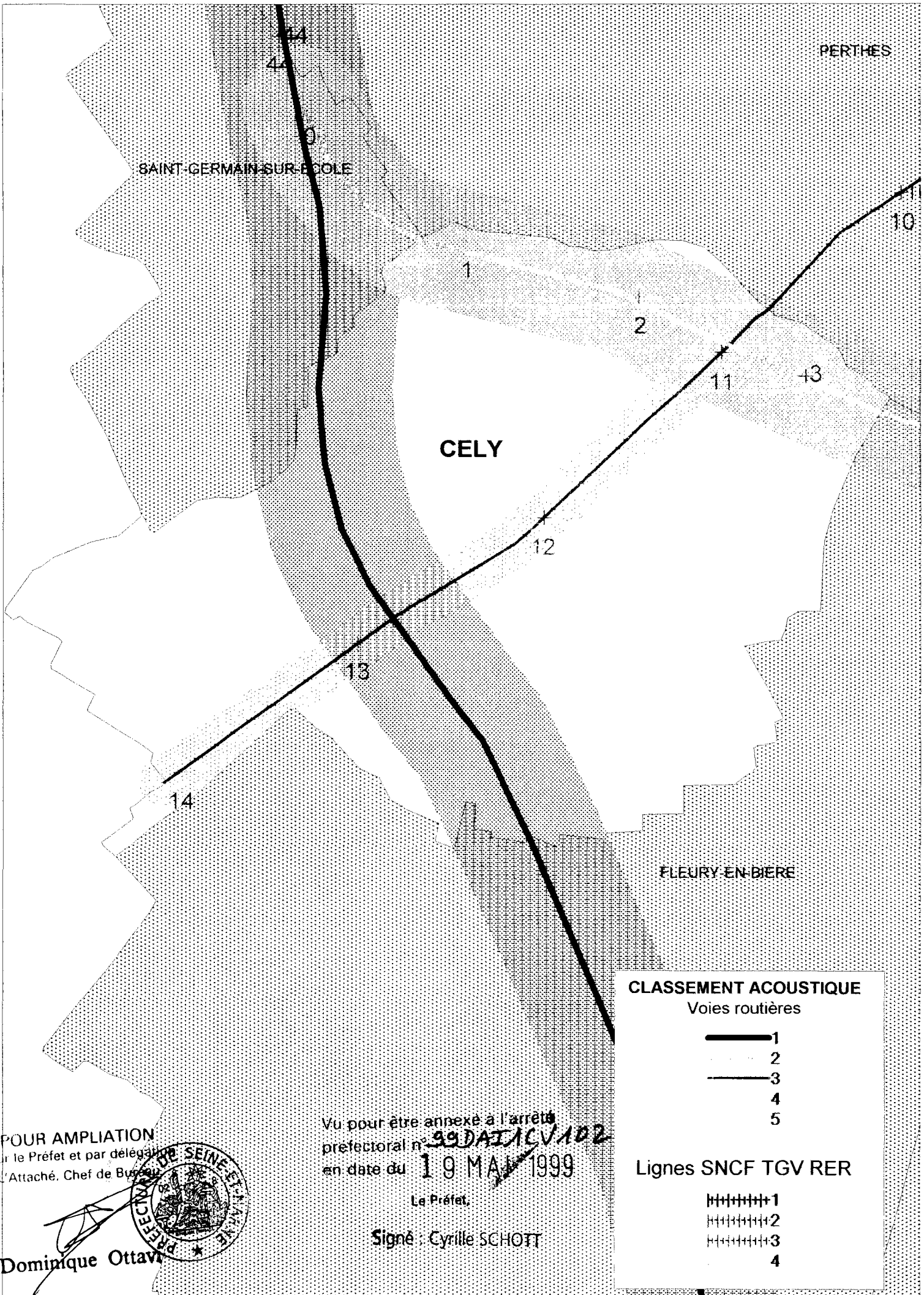
Dominique Ottavi

Vu pour être annexé à l'arrêté
préfectoral n° 99DAIACV102
en date du 19 MAI 1999






Le Préfet,

Signé : Cyrille SCHOTT

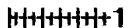
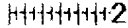
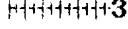

ANNEXE 3 ; PLAN



CLASSEMENT ACOUSTIQUE
Voies routières

-  1
-  2
-  3
-  4
-  5

Lignes SNCF TGV RER

-  1
-  2
-  3
-  4

Vu pour être annexé à l'arrêté
 préfectoral n° **99DAI16V102**
 en date du **19 MAI 1999**

Le Préfet,

Signé : Cyrille SCHOTT

POUR AMPLIATION
 Pour le Préfet et par délégation
 L'Attaché. Chef de Bureau



Dominique Ottaviani