


## ANNEXE N° 2 SECTEURS AFFECTES PAR LE BRUIT

Commune de LE PIN	Délimitation du tronçon						
Nom de l'infrastructure	PR Début	Abscisse Début	PR Fin	Abscisse Fin	Catégorie de l'infrastructure	Largeur des secteurs affectés par le bruit (m)	Type de tissu (rue en "U" si renseigné sinon tissu ouvert)
Autoroute A104	16	+ 50	19	+ 570	1	300	
Départementale 34	6	+ 1 110	8	+ 660	3	100	
Départementale 86	5	+ 950	7	+ 630	4	30	

Vu pour être annexé à l'arrêté  
 préfectoral n° 99 DA11C048  
 en date du 12 MAR 1999

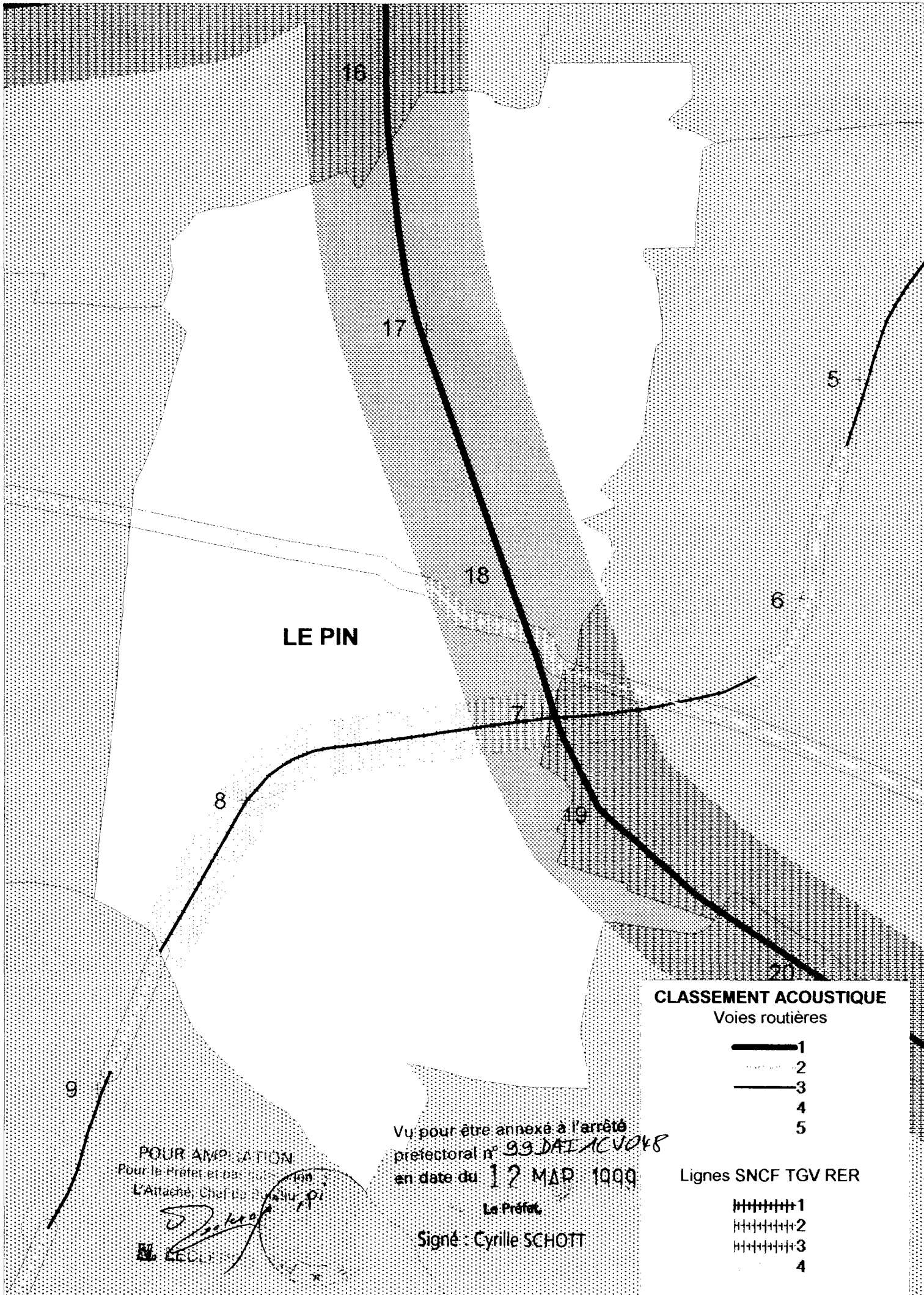
Le Préfet,

POUR AMPLIATION  
 Pour le Préfet et par délégation  
 L'Attaché, Chef de Bureau

  
 N. LECLERCO

Signé : Cyrille SCHOTT


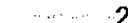



# ANNEXE 3 : PLAN




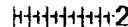
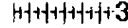

**LE PIN**

## CLASSEMENT ACOUSTIQUE

Voies routières

-  1
-  2
-  3
-  4
-  5

Lignes SNCF TGV RER

-  1
-  2
-  3
-  4

Vu pour être annexé à l'arrêté  
 préfectoral n° 99 DAI ACV048  
 en date du 12 MAR 1999

Le Préfet,

Signé : Cyrille SCHOTT

POUR AMPLIFICATION  
 Pour le Préfet et basculé en  
 L'Attaché, Chef du Bureau Pi

M. LEL...