

ANNEXE N° 2 SECTEURS AFFECTES PAR LE BRUIT

Commune de TORCY	Délimitation du tronçon							
	Nom de l'infrastructure	PR Début	Abscisse Début	PR Fin	Abscisse Fin	Catégorie de l'infrastructure	Largeur des secteurs affectés par le bruit (m)	Type de tissu (rue en "U" si renseigné sinon tissu ouvert)
Autoroute A4						1	300	
Autoroute A104	24	+ 610	27	+ 200	1	300		
Autoroute A199	4	+ 380	5	+ 360	2	250		
Bretelle échangeur Autoroute A104 et Autoroute A4					2	250		
Départementale 10P	3	+ 450	5	+	3	100		
Départementale 10P	5	+	6	+ 400	4	30		
Route de Torcy D34A	6	+ 190	6	+ 630	4	30		
Cours de l'Arche Guédon					5	10		
Cours des Lacs					5	10		
Avenue Georges Brassens					5	10		
Avenue Jean Moulin					5	10		
Avenue J Prévert					5	10		
Avenue Louis Aragon					5	10		
Avenue de Lingenfeld					5	10		
Rue P Mendès France					5	10		
Rue de la Mogotte					5	10		
Rue de l'Orangerie					5	10		
Rue de Paris					5	10		
Avenue de l'Europe					5	10		
Rue de Chèvre					5	10		
Rue de la République					5	10		
Rue Jean Jaurès					5	10		
Avenue Salvador Allende					5	10		
Rue Gérard Philippe					5	10		
Avenue François Mitterrand					5	10		
RER A					3	100		

POUR AMPLIATION
Pour le Préfet et par délégation
L'Attaché, Chef de Bureau

Dominique Ottaviani

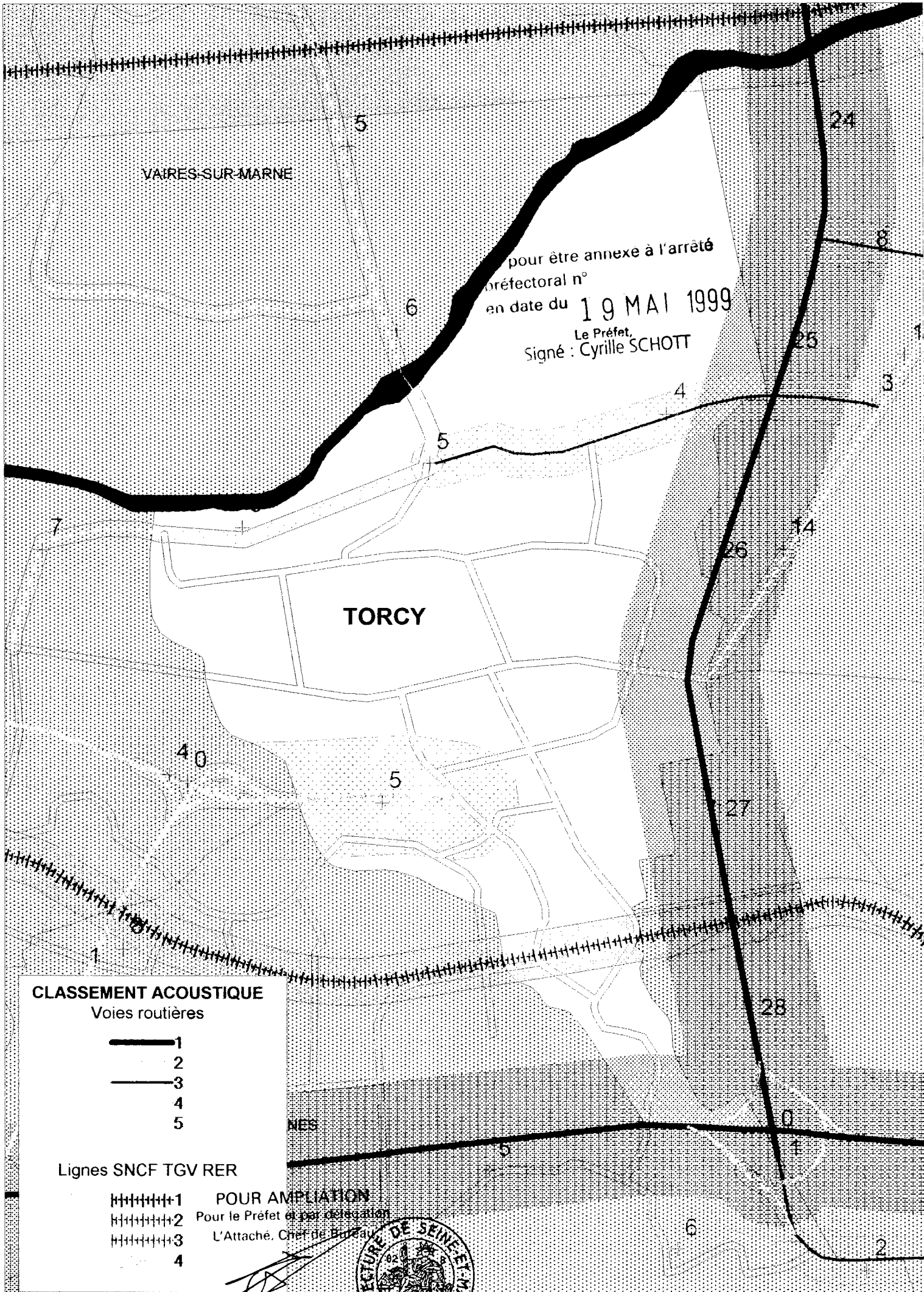


Vu pour être annexé à l'arrêté
préfectoral n° 99DAIACV102
en date du 19 MAI 1999

Le Préfet,

Signé : Cyrille SCHOTT

ANNEXE 3 : PLAN








VAIRES-SUR-MARNE

pour être annexé à l'arrêté
 préfectoral n°
 en date du 19 MAI 1999
 Le Préfet,
 Signé : Cyrille SCHOTT



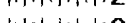

TORCY

CLASSEMENT ACOUSTIQUE

Voies routières

-  1
-  2
-  3
-  4
-  5

Lignes SNCF TGV RER

-  1 POUR AMPLIATION
-  2 Pour le Préfet et par délégation
-  3 L'Attaché, Chef de Bureau
-  4

