


ANNEXE N° 2 SECTEURS AFFECTES PAR LE BRUIT

Commune de URY	Délimitation du tronçon						
Nom de l'infrastructure	PR Début	Abscisse Début	PR Fin	Abscisse Fin	Catégorie de l'infrastructure	Largeur des secteurs affectés par le bruit (m)	Type de tissu (rue en "U" si renseigné sinon tissu ouvert)
Autoroute A6					1	300	
Nationale 152	43	+ 180	43	+ 970	3	100	
Nationale 152	43	+ 970	44	+ 920	4	30	
Nationale 152	44	+ 920	47	+ 60	3	100	

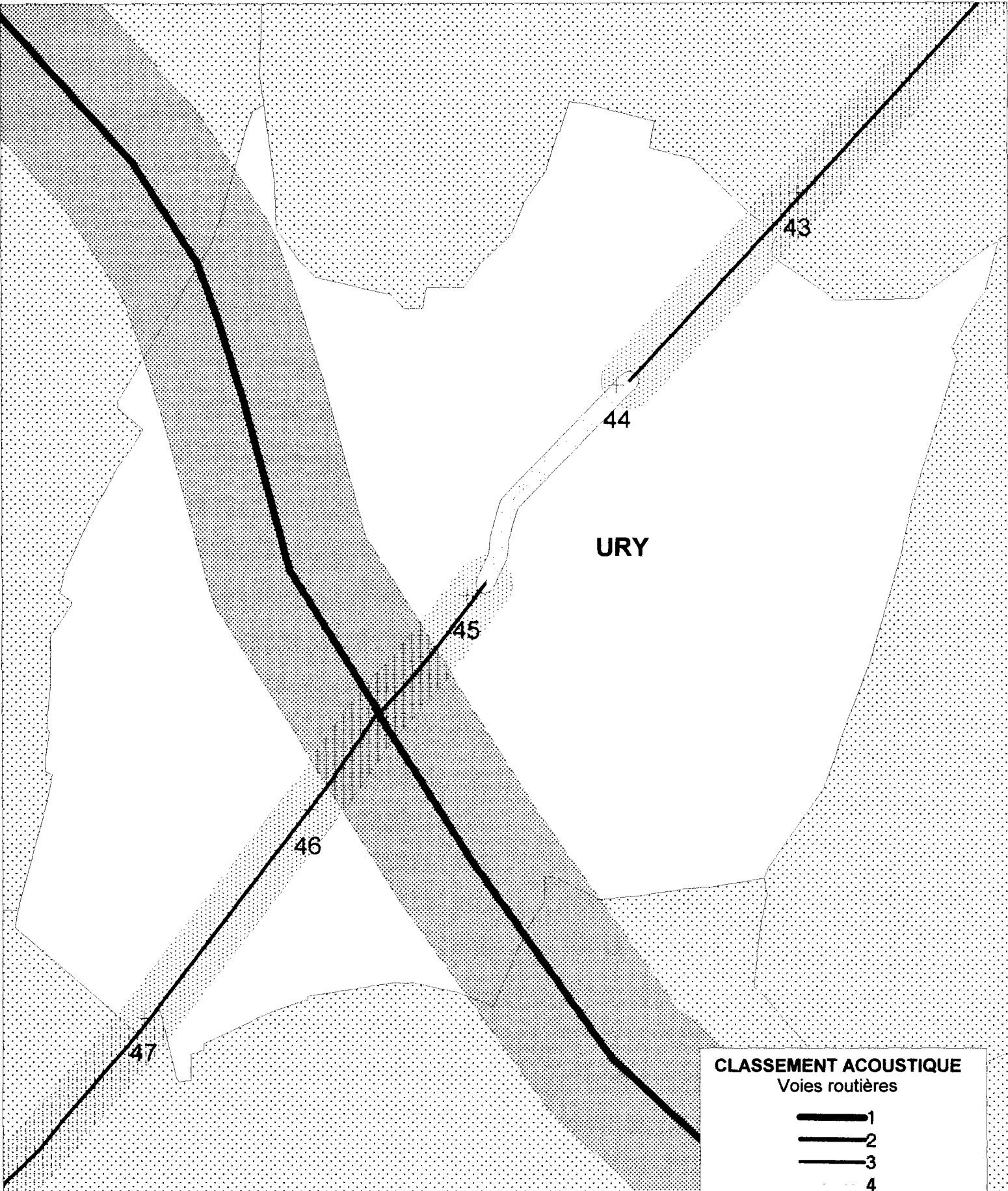
POUR AMPLIATION
Pour le Préfet et par délégation
L'Attaché, Chef de Bureau



Vu pour être annexé à l'arrêté,
préfectoral n° 99DAI 10102
en date du 19 MAI 1999
Le Préfet,

Signé : Cyrille SCHOTT

ANNEXE 3 : PLAN



URY

43

44






45

46


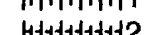

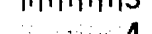
47



CLASSEMENT ACOUSTIQUE

Voies routières

-  1
-  2
-  3
-  4
-  5

Lignes SNCF TGV RER

-  1
-  2
-  3
-  4

POUR AMPLIATION
 Pour le Préfet et par délégation
 L'Attaché, Chef de Bureau

 Dominique Ottavi


pour être annexé à l'arrêté
 préfectoral n° 99DAFAC/102
 en date du 9 MAI 1999
 Le Préfet,
 Signé : Cyrille SCHOTT