


## ANNEXE N° 2 SECTEURS AFFECTES PAR LE BRUIT

Commune de VALENCE EN BRIE	Délimitation du tronçon						
Nom de l'infrastructure	PR Début	Abscisse Début	PR Fin	Abscisse Fin	Catégorie de l'infrastructure	Largeur des secteurs affectés par le bruit (m)	Type de tissu (rue en "U" si renseigné sinon tissu ouvert)
Autoroute A5					2	250	
Nationale 105	36	+ 170	37	+ 530	3	100	
Nationale 105	37	+ 530	38	+ 480	4	30	
Nationale 105	38	+ 480	39	+ 600	3	100	
TGV Combs La Ville à St Louis					1	300	

POUR AMPLIATION  
Pour le Préfet et par délégation  
L'Attaché, Chef de Bureau

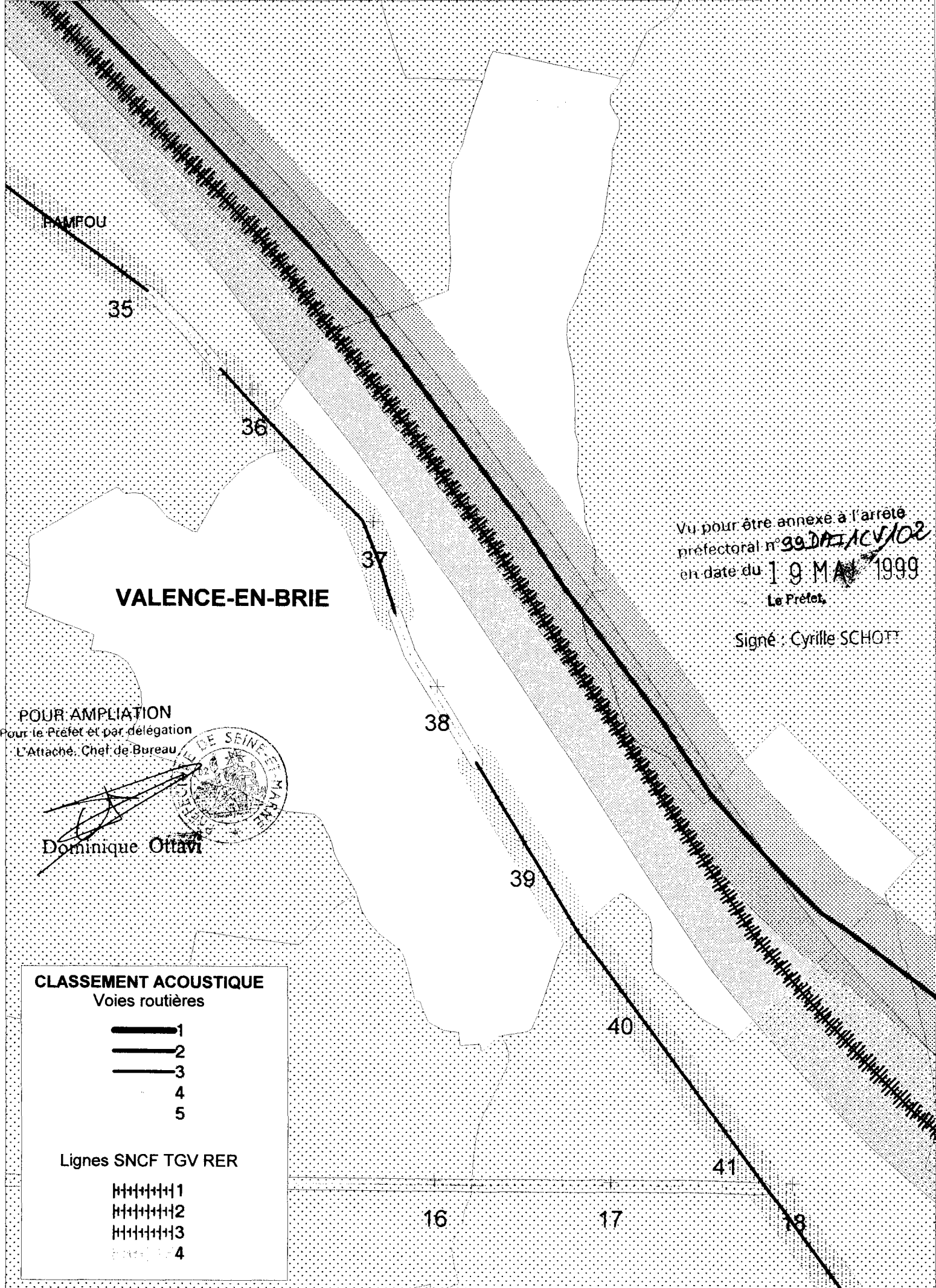
  
**Dominique Ottaviani**



Vu pour être annexé à l'arrêté  
préfectoral n° **99DAIACV102**  
en date du **19 MAI 1999**  
Le Préfet.

Signé : Cyrille SCHOTT

# ANNEXE 3 : PLAN




Vu pour être annexé à l'arrêté préfectoral n° 99-DAI-ACV/02 en date du 19 MAI 1999  
Le Préfet,






Signé : Cyrille SCHOTT

**VALENCE-EN-BRIE**


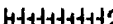
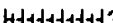

POUR AMPLIATION  
Pour le Préfet et par délégation  
L'Attaché, Chef de Bureau

  
Dominique Ottavi

**CLASSEMENT ACOUSTIQUE**  
Voies routières

-  1
-  2
-  3
-  4
-  5

Lignes SNCF TGV RER

-  1
-  2
-  3
-  4

16

17

18

40

41

35

36

37

38

39