

ANNEXE N° 2 SECTEURS AFFECTES PAR LE BRUIT

Commune de EVRY GREGY/YERRE	Délimitation du tronçon						
	Nom de l'infrastructure	PR Début	Abscisse Début	PR Fin	Abscisse Fin	Catégorie de l'infrastructure	Largeur des secteurs affectés par le bruit (m)
Nationale 19	5	+ 840	6	+ 100	3	100	
Autoroute A5b					1	300	
Départementale 402	2	+ 830	3	+ 1 170	3	100	
Déviation D471					4	30	
Nationale 104	18	+ 440	21	+ 460	1	300	

POUR AMPLIATION
Pour le Préfet et par délégation
L'Attaché, Chef de Bureau

Dominique Ottavi

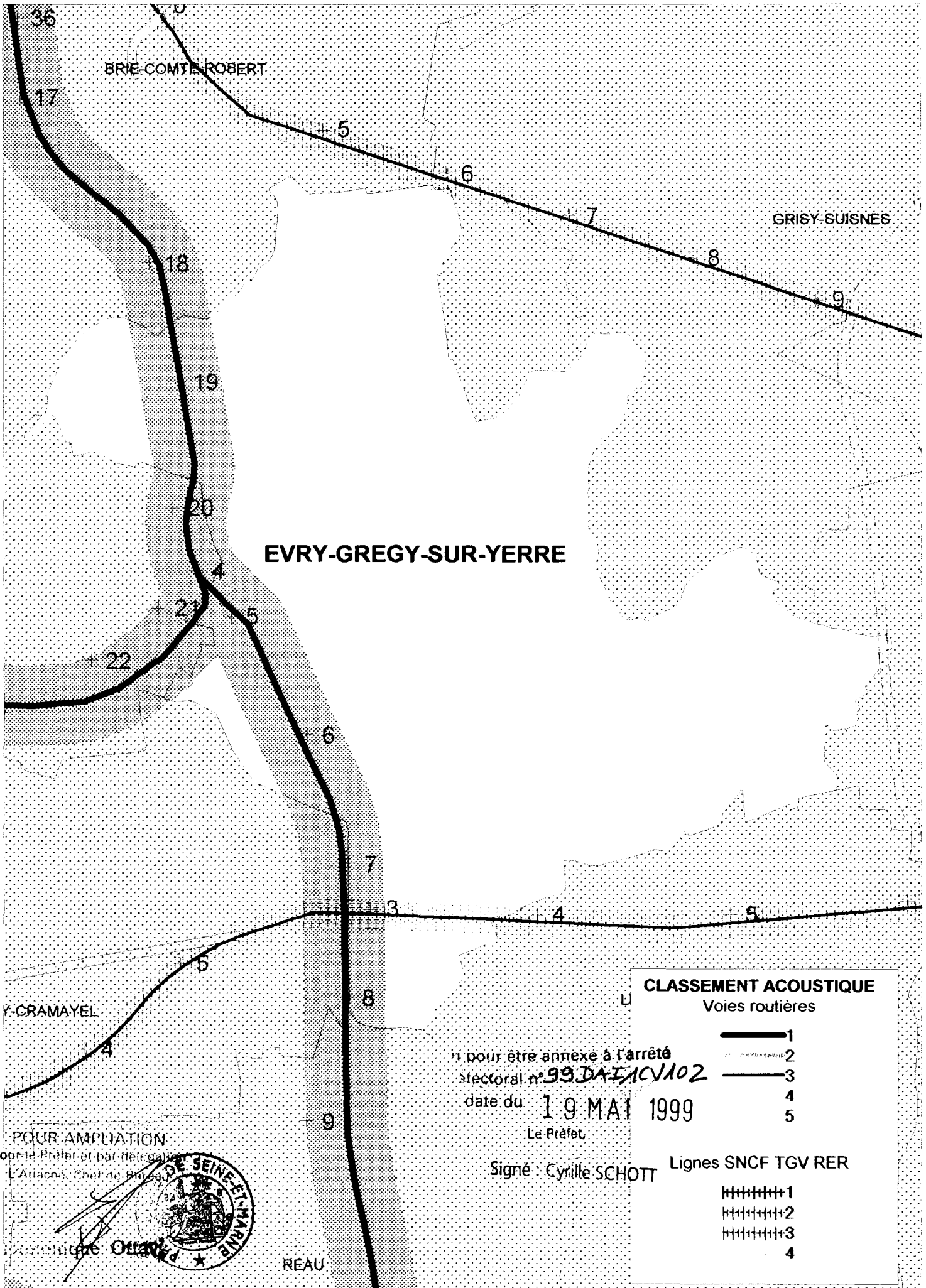


Vu pour être annexé à l'arrêté
préfectoral n° 99 DAIACV102
en date du 19 MAI 1999

Le Préfet,

Signé : Cyrille SCHOTT

ANNEXE 3 : PLAN



EVRY-GREGY-SUR-YERRE

BRIE-COMTE-ROBERT


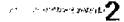



GRISY-SUISNES

Y-CRAMAYEL

REAU

CLASSEMENT ACOUSTIQUE

Voies routières


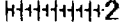
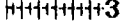

-  1
-  2
-  3
-  4
-  5

pour être annexé à l'arrêté
 sectoriel n° 99 DA FICV 102
 date du 19 MAI 1999

Le Préfet

Signé : Cyrille SCHOTT

Lignes SNCF TGV RER

-  1
-  2
-  3
-  4

POUR AMPLIATION

Pour le Préfet et par délégation
 L'Attaché, Chef de Bureau

