


ANNEXE 2 : SECTEURS AFFECTES PAR LE BRUIT

Commune de FERRIERES EN BRIE	Délimitation du tronçon				Catégorie de l'infrastructure	Largeur des secteurs affectés par le bruit (m)	Type de tissu (rue en "U" si renseigné sinon tissu ouvert)
	PR Début	Abscisse Début	PR Fin	Abscisse Fin			
Autoroute A4					1	300	
Départementale 471	2	+ 600	4	+ 110	3	100	

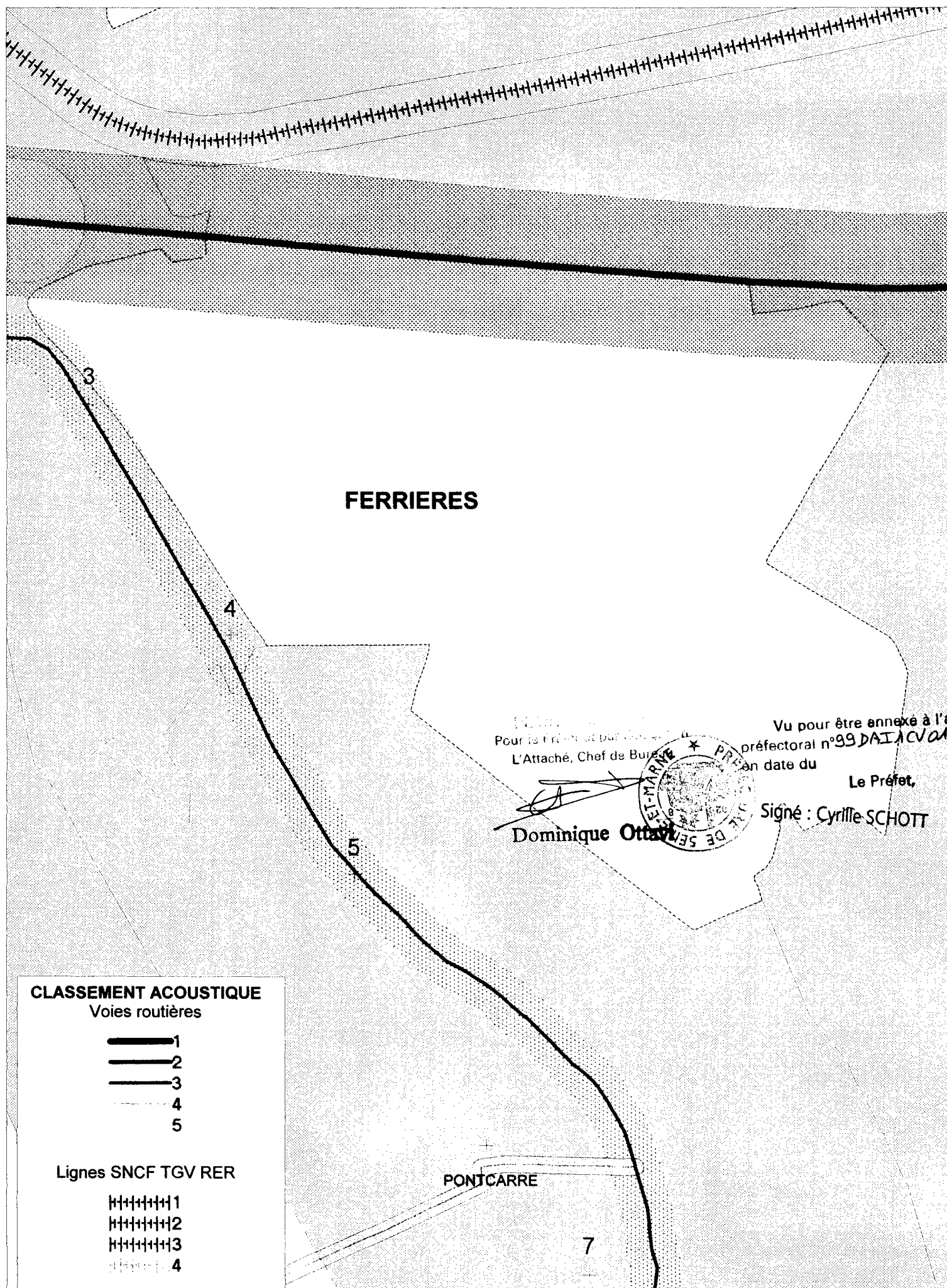
POUR AMPLIATION
 Pour le Préfet en préfecture de
 L'Attaché, Chef de bureau



Vu pour être annexé à l'arrêté
 préfectoral n° 99 DAI 1 CV 019
 en date du 15 FEV. 1999
 Le Préfet,

Signé : Cyrille SCHOTT


ANNEXE 3 ; PLAN



FERRIERES

Pour le Préfet et par voie de L'Attaché, Chef de Bureau
Vu pour être annexé à l'arrêté préfectoral n°99 DAJACVAIS en date du

[Signature]
Dominique Ottaviani



Le Préfet,
Signé : Cyrille SCHOTT

CLASSEMENT ACOUSTIQUE

Voies routières

- 1
- 2
- 3
- - - 4
- ... 5

Lignes SNCF TGV RER

- ||||| 1
- ||||| 2
- ||||| 3
- ||||| 4

PONTCARRE

7