


## ANNEXE N° 2 SECTEURS AFFECTES PAR LE BRUIT

Commune de DAMMARTIN/TIGEAUX	Délimitation du tronçon						
	Nom de l'infrastructure	PR Début	Abscisse Début	PR Fin	Abscisse Fin	Catégorie de l'infrastructure	Largeur des secteurs affectés par le bruit (m)
Nationale 36	34	+ 950	37	+ 630	3	100	

POUR AMPLIATION  
Pour le Préfet et par délégation  
L'Attaché, Chef de Bureau

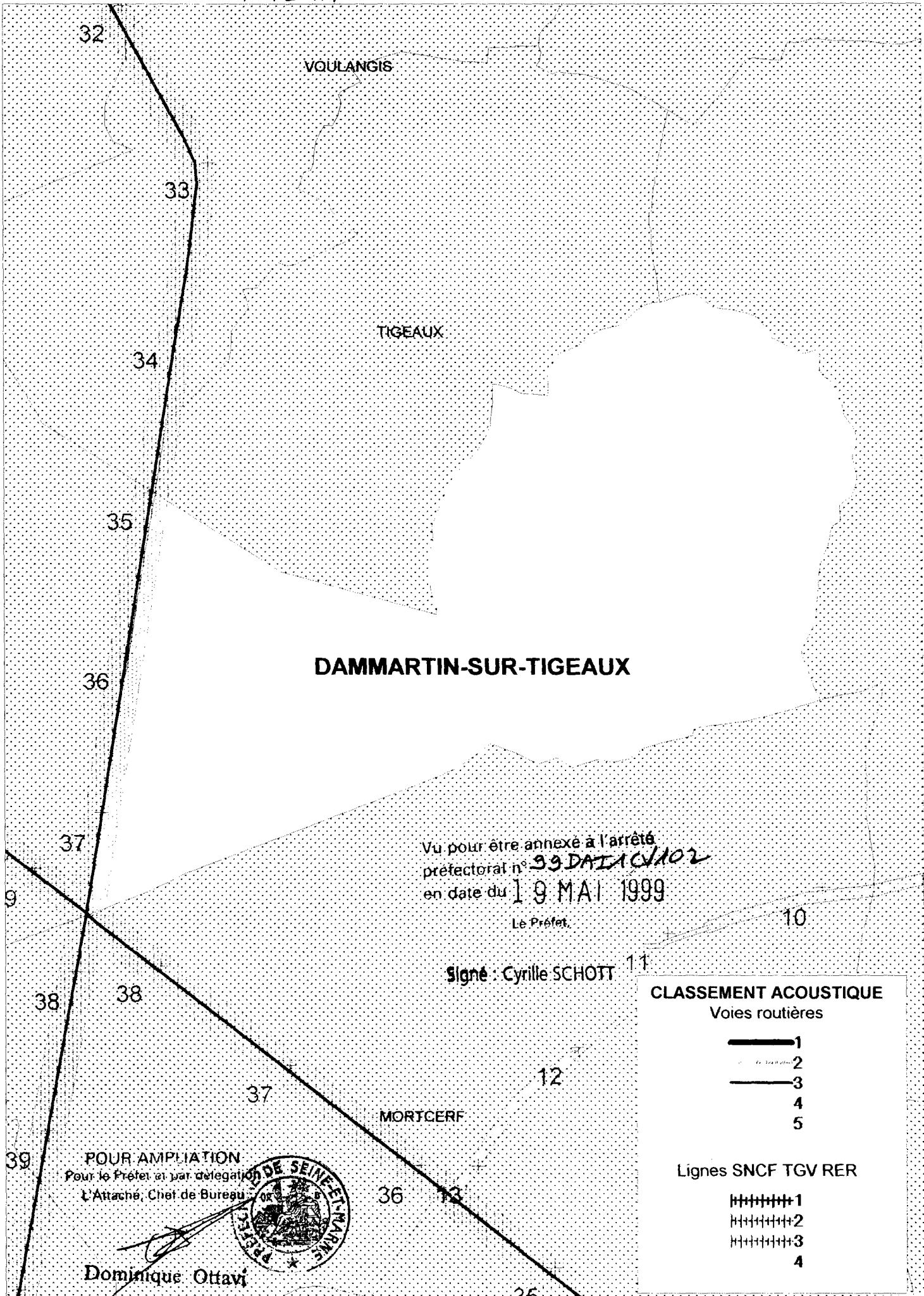


Dominique Ottavi

Vu pour être annexé à l'arrêté  
préfectoral n° 99 DAI ACV 102  
en date du 19 MAI 1999  
Le Préfet,

Signé : Cyrille SCHOTT

ANNEXE 3 ; PLAN



**DAMMARTIN-SUR-TIGEAUX**

Vu pour être annexé à l'arrêté  
 préfectoral n° *39.DAT/102*  
 en date du **19 MAI 1999**

Le Préfet.

Signé : Cyrille SCHOTT 11


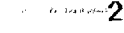



POUR AMPLIATION  
 Pour le Préfet et par délégation  
 L'Attaché, Chef de Bureau




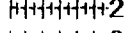
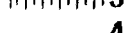

Dominique Ottavi

**CLASSEMENT ACOUSTIQUE**

Voies routières

-  1
-  2
-  3
-  4
-  5

Lignes SNCF TGV RER

-  1
-  2
-  3
-  4