


ANNEXE N° 2 SECTEURS AFFECTES PAR LE BRUIT

Commune de LA HOUSSAYE EN BRIE	Délimitation du tronçon							
	Nom de l'infrastructure	PR Début	Abscisse Début	PR Fin	Abscisse Fin	Catégorie de l'infrastructure	Largeur des secteurs affectés par le bruit (m)	Type de tissu (rue en "U" si renseigné sinon tissu ouvert)
Nationale 36	39	+ 220	44		+ 700	3	100	

POUR AMPLIATION
Pour le Préfet et par délégation
L'Attaché, Chef de Bureau, p1


N. LECLERCO



Vu pour être annexé à l'arrêté
préfectoral n° 99 DAF 10048
en date du 12 MAR 2000






Le Préfet,

Signé : Cyrille SCHOTT

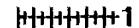
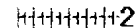
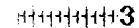

ANNEXE 3 : PLAN

CLASSEMENT ACOUSTIQUE

Voies routières

-  1
-  2
-  3
-  4
-  5

Lignes SNCF TGV RER

-  1
-  2
-  3
-  4

39

40

41

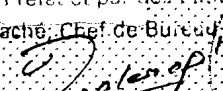
42

43

44

45

LA HOUSSAYE-EN-BRIE

POUR AMPLIATION
Pour le Préfet et par délégation
L'Attaché, Chef de Bureau, P

N. LECLERCC

Vu pour être annexé à l'arrêté
préfectoral n° 99.041ACV048
en date du 12 MAR 1999

Le Préfet,

Signé : Cyrille SCHOTT