


ANNEXE N° 2 SECTEURS AFFECTES PAR LE BRUIT

Commune de VILLIERS EN BIERE	Délimitation du tronçon						
Nom de l'infrastructure	PR Début	Abscisse Début	PR Fin	Abscisse Fin	Catégorie de l'infrastructure	Largeur des secteurs affectés par le bruit (m)	Type de tissu (rue en "U" si renseigné sinon tissu ouvert)
Départementale 142	0		0	+ 780	4	30	
Départementale 142	0	+ 780	2	+ 880	3	100	
Nationale 472	1	+ 520	3	+ 70	3	100	
Nationale 7	7	+ 550	11	+ 80	3	100	
Nationale 372	4	+ 260	7	+ 160	3	100	

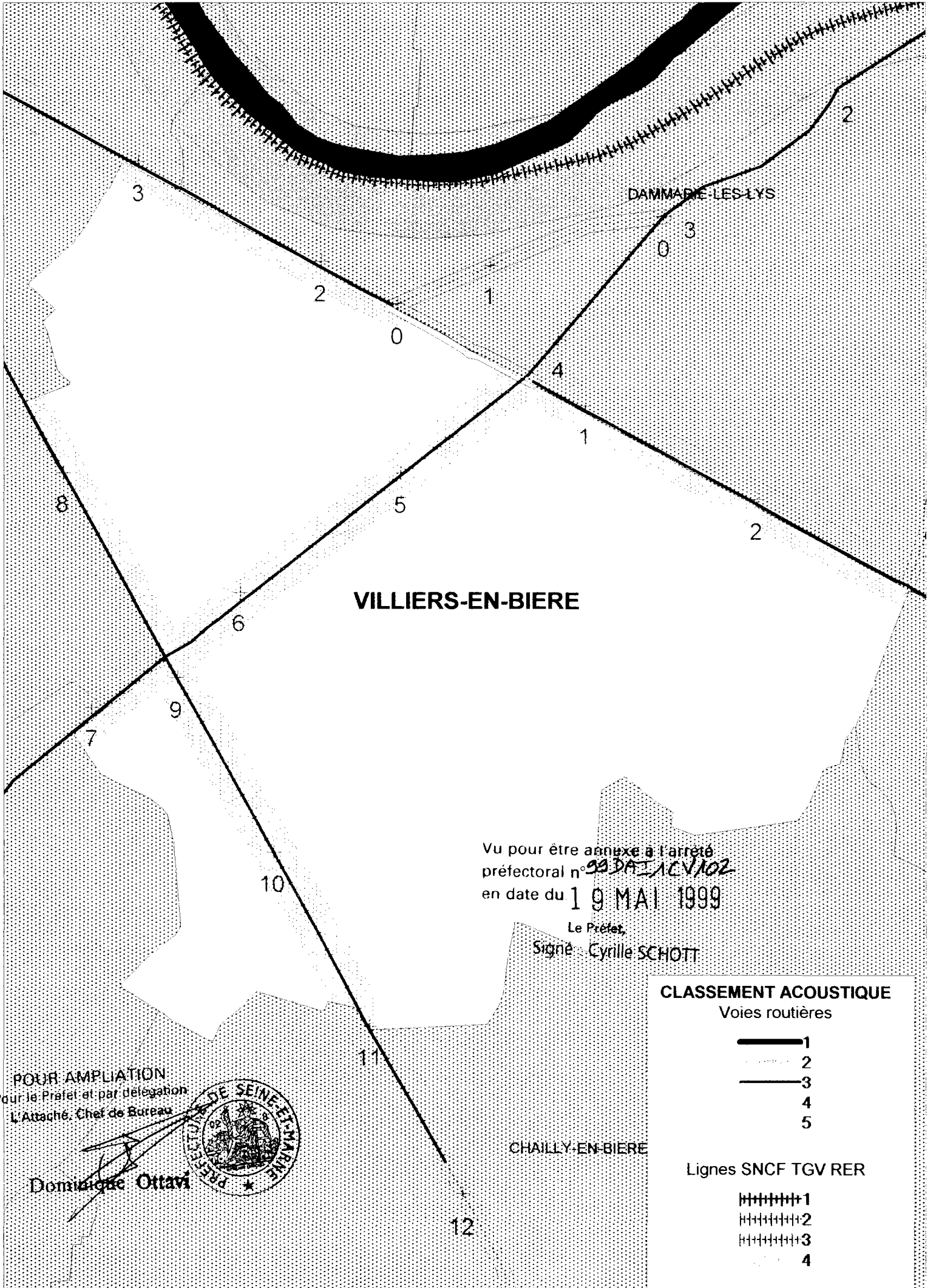
POUR ANNULATION
 Pour le Préfet et par délégation
 L'Attaché, Chef de Bureau


 Dominique Ottaviani

Vu pour être annexé à l'arrêté
 préfectoral n° 99DAI1CV102
 en date du 19 MAI 1999

Le Préfet.

ANNEXE 3 : PLAN



VILLIERS-EN-BIERE


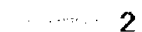



DAMMARIE-LES-LYS

Vu pour être annexé à l'arrêté
 préfectoral n° *99 DA 1 ACV 102*
 en date du 19 MAI 1999


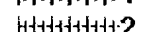
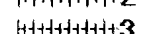

Le Préfet,
 Signé : Cyrille SCHOTT

CLASSEMENT ACOUSTIQUE

Voies routières


-  1
-  2
-  3
-  4
-  5

Lignes SNCF TGV RER

-  1
-  2
-  3
-  4

POUR AMPLIATION
 Pour le Préfet et par délégation
 L'Attaché, Chef de Bureau

Dominique Ottavi



CHAILLY-EN-BIERE

12