

ANNEXE 2 : SECTEURS AFFECTES PAR LE BRUIT

Commune de LA GRANDE PAROISSE	Délimitation du tronçon				Catégorie de l'infrastructure	Largeur des secteurs affectés par le bruit (m)	Type de tissu (rue en "U" si renseigné sinon tissu ouvert)
	Nom de l'infrastructure	PR Début	Abscisse Début	PR Fin			
Autoroute A5					2	250	
Départementale 210	16	+ 210	17	+ 875	4	30	
Nationale 6	45		48	+ 320	2	250	
Nationale 105	39	+ 600	43	+ 580	3	100	
TGV Combs La Ville à St Louis					1	300	
SNCF Paris à Marseille					1	300	
SNCF Corbeil Essonnes à Montereau					1	300	

Vu pour être annexé à l'arrêté
préfectoral n° 99 DAI 1 C V 019
en date du 15 FEV. 1999
Le Préfet,

Signé : Cyrille SCHOTT

POUR AMPLIFICATION
Pour le Préfet, par délégation
L'Attaché, Chef de Bureau




[Signature]
Nicolas Ottavi

ANNEXE 3 : PLAN

POUR AMPLIFICATION
Pour le Préfet et par
L'Attaché, Chef de Bureau

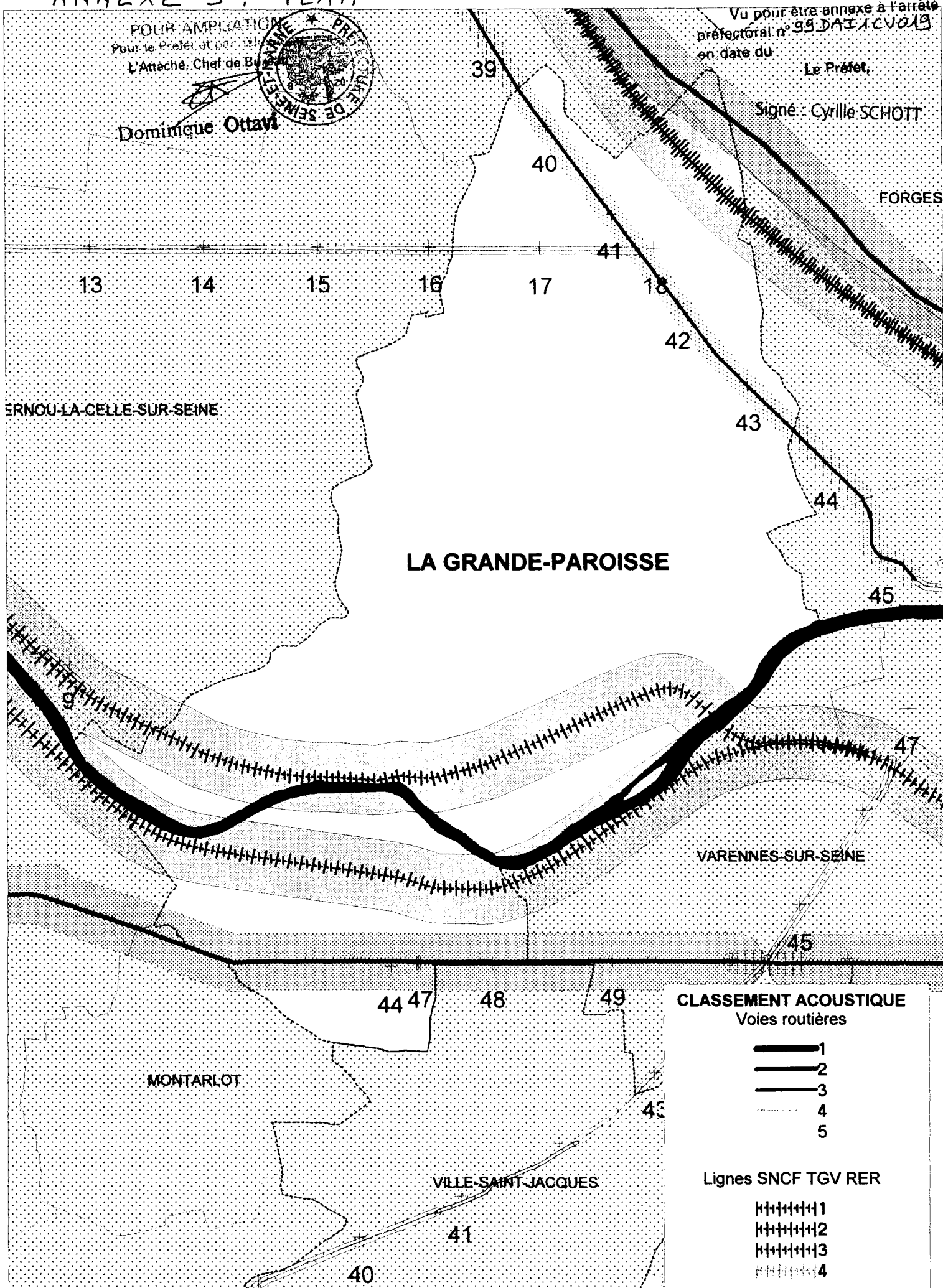
Dominique Ottavi



Vu pour être annexé à l'arrêté
préfectoral n° 99 DA 11 C V 019
en date du






Le Préfet,

Signé : Cyrille SCHOTT



CLASSEMENT ACOUSTIQUE

Voies routières

-  1
-  2
-  3
-  4
-  5

Lignes SNCF TGV RER

-  1
-  2
-  3
-  4