











Vu pour être annexé
 à son arrêté de ce jour,
 Le Préfet de Seine-et-Marne
 Signé : Michel GUILLET

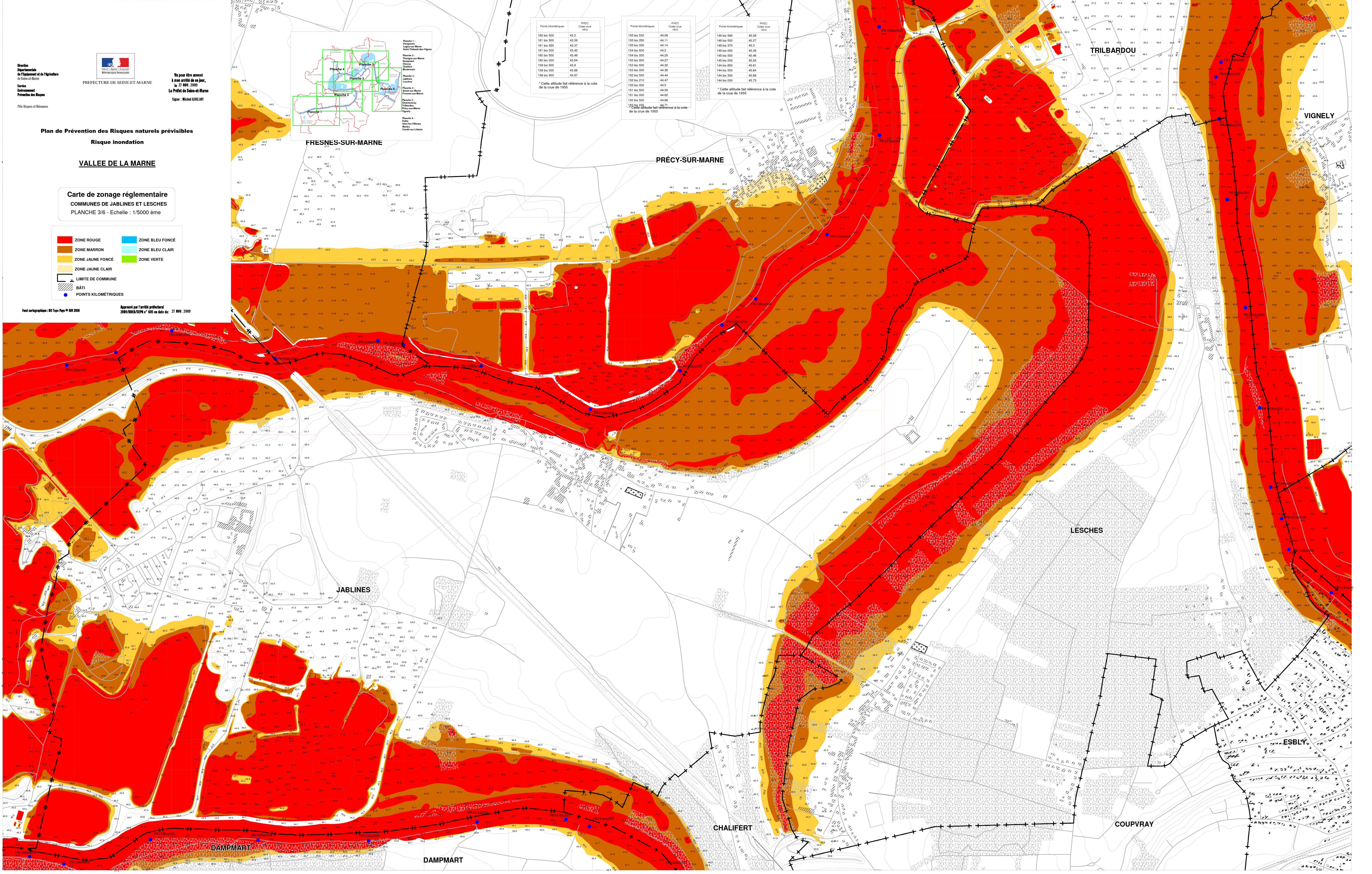
Plan de Prévention des Risques naturels prévisibles
Risque inondation

VALLEE DE LA MARNE

Carte de zonage réglementaire
 COMMUNES DE JABLINES ET LESCHES
 PLANCHE 3/6 - Echelle : 1/5000 ème

	ZONE ROUGE		ZONE BLEU FONCE
	ZONE MARRON		ZONE BLEU CLAIR
	ZONE JAUNE FONCÉ		ZONE VERTE
	ZONE JAUNE CLAIR		
	LIMITES DE COMMUNE		
	BÂTI		
	POINTS KILOMÉTRIQUES		

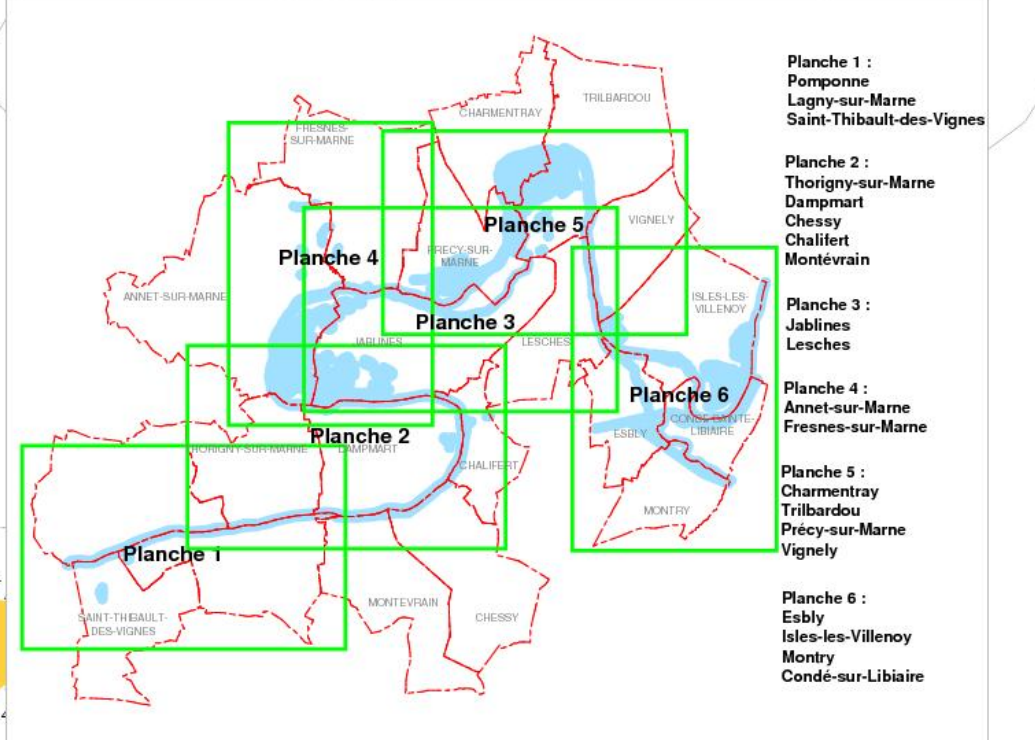
Fond cartographique : 80 Topo Pays © IGN 2008
 Approuvé par l'arrêté préfectoral
 2009/0064/SDR n° 005 en date du: 27 NOV. 2009



Points kilométriques	PNIC	Cotes cote 1995
142 bis 500	43.3	
141 bis 500	43.36	
141 bis 400	43.37	
141 bis 500	43.42	
140 bis 500	43.48	
140 bis 000	43.54	
139 bis 500	43.6	
139 bis 000	43.66	
138 bis 500	43.67	

Points kilométriques	PNIC	Cotes cote 1995
155 bis 500	44.08	
155 bis 200	44.11	
155 bis 000	44.14	
154 bis 500	44.2	
154 bis 000	44.26	
153 bis 500	44.37	
153 bis 000	44.38	
152 bis 500	44.44	
152 bis 200	44.47	
152 bis 000	44.5	
151 bis 500	44.56	
151 bis 000	44.62	
150 bis 500	44.68	
150 bis 000	44.73	

Points kilométriques	PNIC	Cotes cote 1995
140 bis 500	45.26	
140 bis 000	45.27	
140 bis 200	45.3	
140 bis 500	45.36	
140 bis 000	45.46	
140 bis 000	45.48	
140 bis 000	45.61	
144 bis 500	45.64	
144 bis 200	45.68	
144 bis 000	45.73	



* Cette altitude fait référence à la cote de la crue de 1995
 * Cette altitude fait référence à la cote de la crue de 1995

FRESNES-SUR-MARNE

PRÉCY-SUR-MARNE

TRILBARDOU

VIGNELY

JABLINES

LESCHES

ESBLY

CHALIFERT

COUPVRAI

DAMPART

DAMPART