

Direction
 Départementale
 de l'Équipement
 Seine et Marne
 Service
 Études et
 Prospective
 Pôle
 Environnement









PRÉFECTURE DE SEINE-ET-MARNE




PLAN DE PRÉVENTION DES RISQUES
 NATURELS PRÉVISIBLES
 RISQUE INONDATION

VALLÉE DU LOING

PLAN DE ZONAGE RÉGLEMENTAIRE
 COMMUNES DE NEMOURS
 ST PIERRE-LES-NEMOURS ET DARVAULT

PLANCHE 3/6

 Zone rouge	 Zone bleu foncé
 Zone marron	 Zone bleu clair
 Zone jeune foncé	 Zone à enjeu majeur de développement économique
 Zone jeune clair	 Zone verte

 Profilis en travers
61.05 : Zone des P.A.E.C. (note de la crue de 1910) (SDR 69)
 Limites communales
 Bât

VU pour être annexé à l'arrêté préfectoral 06 DAIDD ENV n° 191 du 3 août 2006

Le Préfet
 Signé : Jacques BARTHÉLEMY

ÉCHELLE : 1/5000

