

PLAN DE PRÉVENTION DES RISQUES INONDATION DE LA VALLÉE DE L' YERRES












Liberté • Égalité • Fraternité
RÉPUBLIQUE FRANÇAISE

Communes :
Yèbles Ozouer-le-Voulgis
Chaumes-en-Brie

Cartographie des zones réglementaires

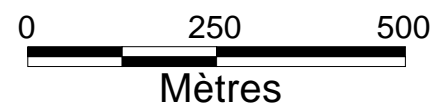
11


Légende

-  Zone Rouge
-  Zone Orange
-  Zone Saumon
-  Zone Bleue
-  Zone Ciel
-  Zone Verte
-  PPRi de la Seine
-  Cote de la ligne d'eau pour la crue modélisée
-  Lit minieur et plans d'eau
-  Limite communale

Date de réalisation : Décembre 2011

Sources : BDtopo (c) IGN
DDT 91
DDT 77
DRIEA-IF \ UT 94




Echelle : 1 / 10 000

