

# PLAN DE PRÉVENTION DES RISQUES INONDATION DE LA VALLÉE DE L' YERRES












Liberté • Égalité • Fraternité  
RÉPUBLIQUE FRANÇAISE

Communes :  
Combs-la-Ville      Brie-Comte-Robert  
Évry-Grégy-sur-Yerres

Cartographie des zones réglementaires

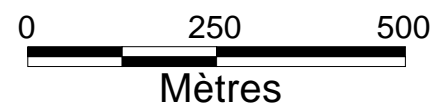
5


## Légende

-  Zone Rouge
-  Zone Orange
-  Zone Saumon
-  Zone Bleue
-  Zone Ciel
-  Zone Verte
-  PPRi de la Seine
-  Cote de la ligne d'eau pour la crue modélisée
-  Lit mineur et plans d'eau
-  Limite communale

Date de élaboration : Décembre 2011

Sources : BDtopo (c) IGN  
DDT 91  
DDT 77  
DRIEA-IF \ UT 94



  
Echelle : 1 / 10 000

