



## Fiche synthétique sur l'état des risques naturels, miniers et technologiques majeurs

(établie en application des articles L.125-1 et L.125-2 du Code de l'environnement relatifs à l'information des acquéreurs et des locataires de biens immobiliers)

Annexe à l'arrêté préfectoral n°07/DAIDD/ENV n°049 du 06 mars 2007 complété le 02 mai 2012

Commune : **NOISIEL (77186) - Code Insee 77337**

### 1. Risques naturels

#### 1- a / Plan(s) de Prévention des Risques Naturels (PPRN) \*

► Inondation :  Aucun  Prescrit  Appliqué par anticipation  Approuvé

(Arrêté préfectoral 07 DAIDD ENV n°091 du 05 février 2007 du PPRI de la vallée de la Marne de Vaires-sur-Marne à Chelles)

Prescription de travaux dans le PPR  oui  non

Documents permettant la localisation des immeubles au regard des risques pris en compte :

- La carte des aléas du projet de PPRI de la vallée de la Marne

-  
En cas de PPR approuvé, liste des documents auxquels il est possible de se référer : note de présentation et règlement du PPR

► PSS (valant PPR) :  Aucun  Approuvé


(Décret n°94-608 du 13 juillet 1994)

Documents permettant la localisation des immeubles au regard des risques pris en compte :

- Le plan des surfaces submersibles (PSS) de la vallée de la Marne sur la commune en 1 planche au 1/5000ème

-

Les risques suivants sont recensés dans le(s) PPR :

		Nature du risque	Caractérisation du risque
 Zone Inondable	<input checked="" type="checkbox"/>	Inondation	Débordement d'un cours d'eau

► Mouvements de terrain :  Aucun  Prescrit  Appliqué par anticipation  Approuvé en date du  
Prescription de travaux dans le PPR  oui  non


Documents permettant la localisation des immeubles au regard des risques pris en compte :

-


-  
En cas de PPR approuvé, liste des documents auxquels il est possible de se référer : note de présentation et règlement du PPR

► Retrait-gonflement des argiles : [www.georisques.gouv.fr](http://www.georisques.gouv.fr)

Les risques suivants sont recensés dans le(s) PPR :


		Nature du risque	Caractérisation du risque
 Mouvement de terrains	<input type="checkbox"/>	Cavités souterraines et dissolution du gypse	Effondrements et affaissements (carrières)
	<input type="checkbox"/>	Retrait-gonflement des argiles	Retrait en période de sécheresse et gonflement au retour des pluies

#### 1- b / Zonage réglementaire sur la prise en compte de la sismicité

		Nature du risque	Caractérisation du risque
 Séisme	<input checked="" type="checkbox"/>	Séisme	Vibrations du sol cartographiées en 5 niveaux d'intensité (nouvelle réglementation en vertu des décrets 2010-1254 et 2010-1255 du 22 oct 2010) <input checked="" type="checkbox"/> 1 <input type="checkbox"/> 2 <input type="checkbox"/> 3 <input type="checkbox"/> 4 <input type="checkbox"/> 5

\* toutes les pièces composant le(s) dossier(s) de PPR sont consultables en Mairie ou en Préfecture et sur le site internet : [www.seine-et-maine.gouv.fr/Politiques-publiques/Securite-et-protection-de-la-population/Prevention-des-risques-naturels-et-technologiques](http://www.seine-et-maine.gouv.fr/Politiques-publiques/Securite-et-protection-de-la-population/Prevention-des-risques-naturels-et-technologiques)


## 1- c / Prise en compte du risque radon

 Radon	<input checked="" type="checkbox"/>	Nature du risque	Caractérisation du risque
		Zone à potentiel radon	Classement de la commune en zone à potentiel radon <input checked="" type="checkbox"/> <sub>1</sub> <input type="checkbox"/> <sub>2</sub> <input type="checkbox"/> <sub>3</sub>

## 2. Risques technologiques

### Plan de Prévention des Risques Technologiques (PPRT) \*


Aucun

	Nom du PPRT	Situation		Date	Effet thermique	Effet surpression	Effet toxique	Prescription de travaux
		prescrit	approuvé					
 Risques technologiques		<input type="checkbox"/>	<input type="checkbox"/>		<input type="checkbox"/>	<input type="checkbox"/>	<input type="checkbox"/>	<input type="checkbox"/>
		<input type="checkbox"/>	<input type="checkbox"/>		<input type="checkbox"/>	<input type="checkbox"/>	<input type="checkbox"/>	<input type="checkbox"/>
		<input type="checkbox"/>	<input type="checkbox"/>		<input type="checkbox"/>	<input type="checkbox"/>	<input type="checkbox"/>	<input type="checkbox"/>
		<input type="checkbox"/>	<input type="checkbox"/>		<input type="checkbox"/>	<input type="checkbox"/>	<input type="checkbox"/>	<input type="checkbox"/>

Documents permettant la localisation des immeubles au regard des risques pris en compte consultables sur : [www.driee.ile-de-france.developpement-durable.gouv.fr/plan-de-prevention-des-risques-r293.html](http://www.driee.ile-de-france.developpement-durable.gouv.fr/plan-de-prevention-des-risques-r293.html)

En cas de PPR approuvé, liste des documents auxquels il est possible de se référer : arrêté, plan de zonage et règlement du PPR

## 3. Pollution des sols

 SIS	<input type="checkbox"/>	Nature du risque	Caractérisation du risque
		Pollution des sols	Le terrain est situé en secteur d'information sur les sols (SIS) Oui <input type="checkbox"/> Non <input checked="" type="checkbox"/>

## 4. Arrêtés portant ou ayant porté reconnaissance de l'état de catastrophe naturelle ou technologique

La liste détaillée des arrêtés est consultable sur le site portail : [www.georisques.gouv.fr](http://www.georisques.gouv.fr)

## 5. Pièces jointes - Cartographie (extraits de documents ou de dossiers permettant la localisation des immeubles au regard des risques encourus)

- Document cartographique délimitant les zones exposées au risque inondation (1 format A4)
- Carte départementale spécifique au risque sismique (1 format A4)