

ANNEXE N° 2 SECTEURS AFFECTES PAR LE BRUIT

Commune de BOISDON	Délimitation du tronçon						
Nom de l'infrastructure	PR Début	Abscisse Début	PR Fin	Abscisse Fin	Catégorie de l'infrastructure	Largeur des secteurs affectés par le bruit (m)	Type de tissu (rue en "U" si renseigné sinon tissu ouvert)
Nationale 4	49	+ 430	49	+ 750	2	250	
Nationale 4	49	+ 750	50	+ 340	3	100	
Nationale 4	50	+ 340	50	+ 500	2	250	

POUR AMPLIATION
 Pour le Préfet et par délégation
 L'Attaché, Chef de Bureau

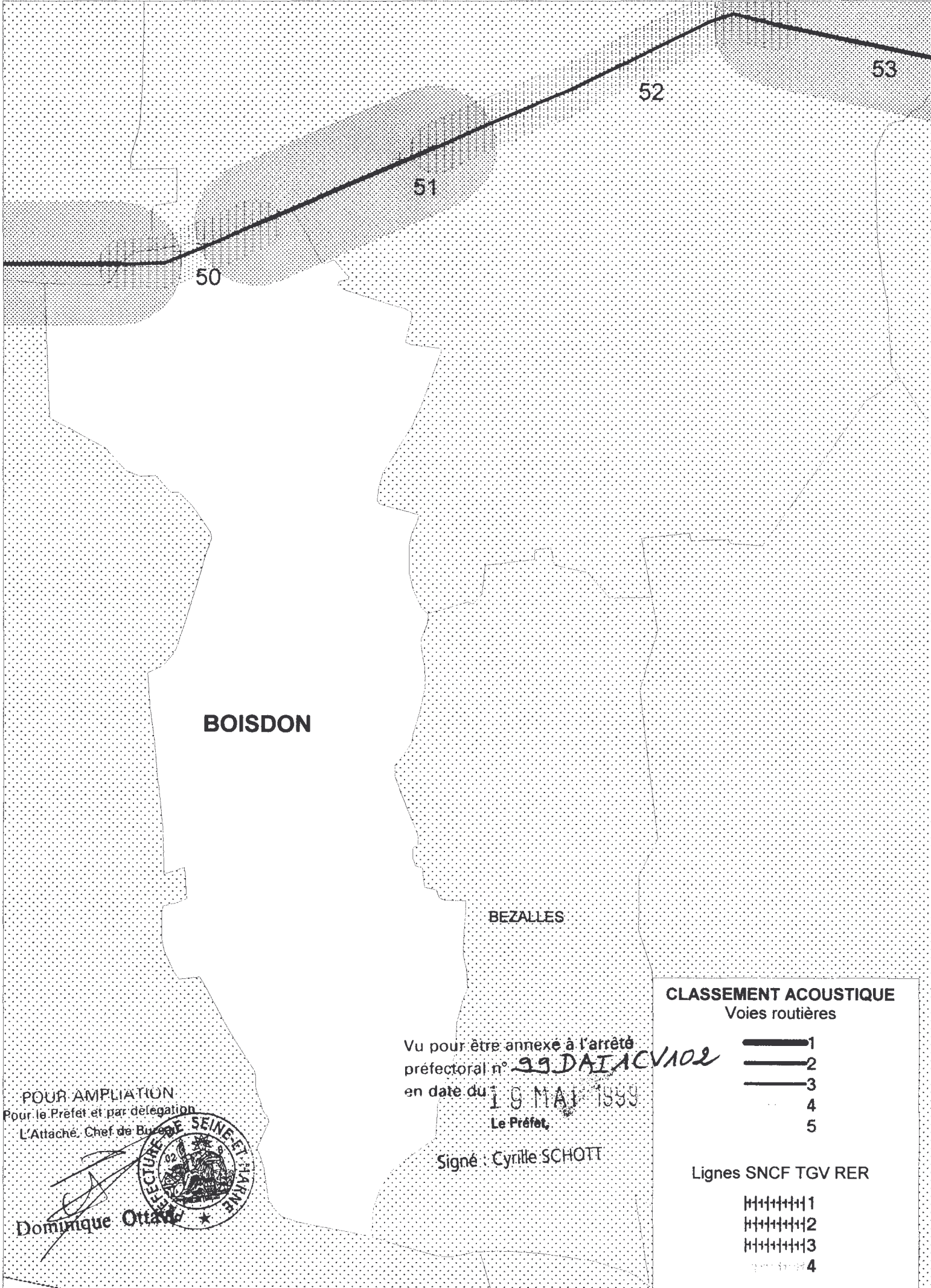


Dominique Ottavi

Vu pour être annexé à l'arrêté
 préfectoral n° 99DAIACV102
 en date du 19 MAI 1999
 Le Préfet,

Signe : Cyrille SCHOTT

ANNEXE 3 ; PLAN








BOISDON



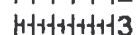
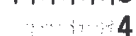
BEZALLES

CLASSEMENT ACOUSTIQUE

Voies routières

-  1
-  2
-  3
-  4
-  5

Lignes SNCF TGV RER

-  1
-  2
-  3
-  4

Vu pour être annexe à l'arrêté
 préfectoral n° *99 DAIACV102*
 en date du *19 MAI 1999*
 Le Préfet,

Signé : Cyrille SCHOTT

POUR AMPLIATION
 Pour le Préfet et par délégation
 L'Attaché, Chef de Bureau



Dominique Ottaviani