

## ANNEXE N° 2 SECTEURS AFFECTES PAR LE BRUIT



Commune de BOISSY AUX CAILLES		Délimitation du tronçon						
Nom de l'infrastructure	PR Début	Abscisse Début	PR Fin	Abscisse Fin	Catégorie de l'infrastructure	Largeur des secteurs affectés par le bruit (m)	Type de tissu (rue en "U" si renseigné sinon tissu ouvert)	
Nationale 152	52	+ 230	56	+ 550	3	100		

Vu pour être annexé à l'arrêté  
 préfectoral n° 99 DAI 1 C V 0 4 8  
 en date du 02/04/2000

Le Préfet,

Signé : Cyrille SCHOTT

POUR AMPLIATION  
 Pour le Préfet et par délégation  
 L'Attaché, Chef de Bureau

  
 N. LECLERCO  


# ANNEXE 3 : PLAN

## BOISSY-AUX-CAILLES

57

56

55

54

53

52

BUTHIERS

AMPONVILLE

POUR AMPLIFICATION  
Pour le Préfet et par Commission  
L'Attaché, Chef de Bureau, P.

*N. Leclercq*  
N. LECLERCQ

Vu pour être annexé à l'arrêté  
préfectoral n° 99DAIACV048  
en date du 12 MAR. 1999



Le Préfet,

Signé : Cyrille SCHOTT





RUMONT

### CLASSEMENT ACOUSTIQUE

Voies routières

-  1
-  2
-  3
-  4
-  5

Lignes SNCF TGV RER

-  1
-  2
-  3
-  4