

ANNEXE N° 2 SECTEURS AFFECTES PAR LE BRUIT

Commune de CHAMIGNY	Délimitation du tronçon						
Nom de l'infrastructure	PR Début	Abscisse Début	PR Fin	Abscisse Fin	Catégorie de l'infrastructure	Largeur des secteurs affectés par le bruit (m)	Type de tissu (rue en "U" si renseigné sinon tissu ouvert)
Autoroute A4					2	250	
Nationale 3	43	+ 360	47	+ 450	4	30	
SNCF Noisy Le Sec à Strasbourg					1	300	

POUR AMPLIATION
Pour le Préfet et par délégation
L'Attaché, Chef de Bureau

Dominique Ottaviani

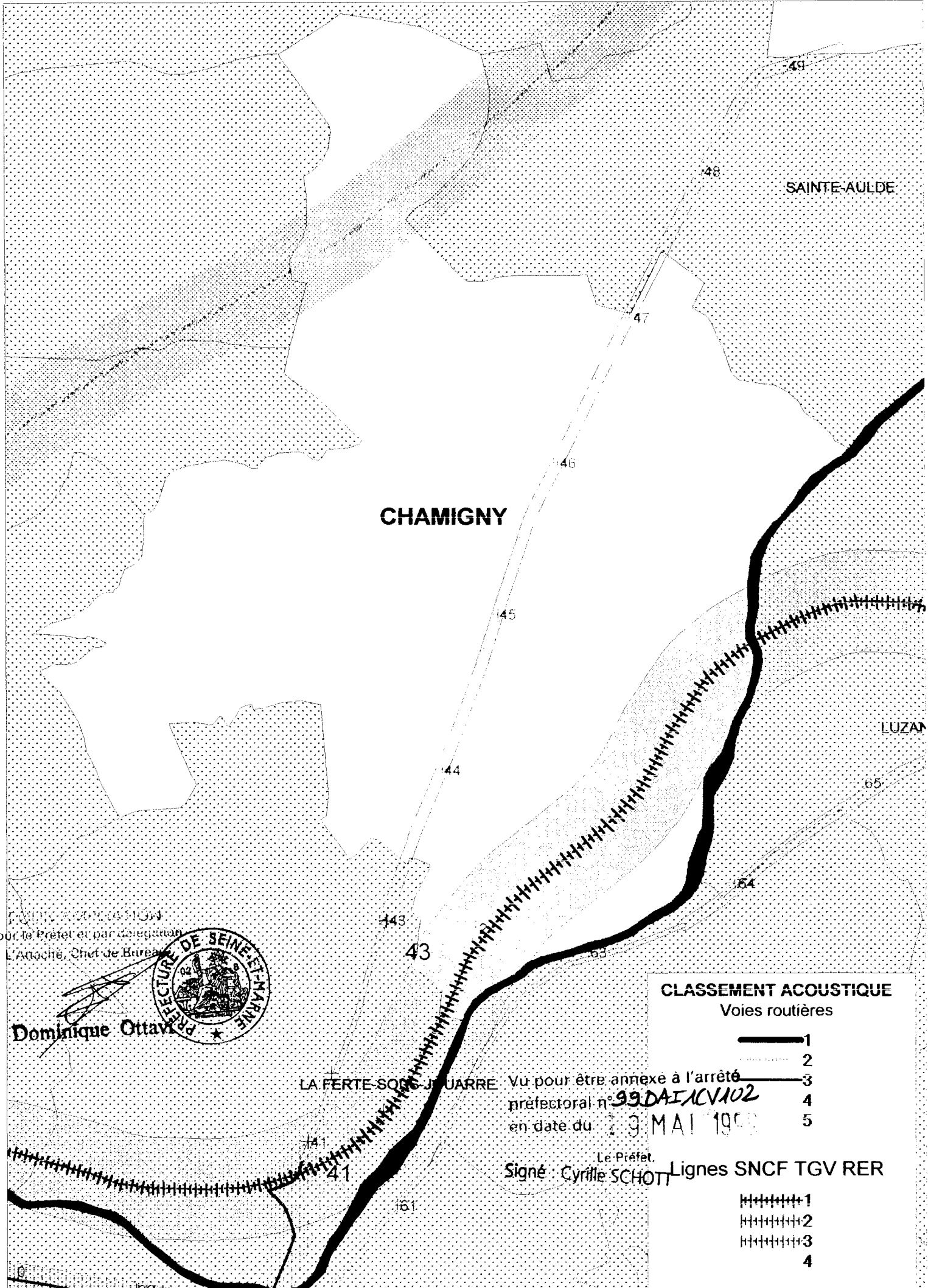


Vu pour être annexé à l'arrêté
préfectoral n° 99DAI 10V102
en date du 19 MAI 1999

Le Préfet.

Signé : Cyrille SCHOTT

ANNEXE 3 : PLAN



CHAMIGNY

SAINTE-AULDE

LUZAN

LA FERTE-SOUS-JUAREZ

Pour le Préfet et par délégation
L'Attaché, Chef de Bureau

Dominique Ottavi








Vu pour être annexé à l'arrêté
préfectoral n° **99DAIACV102**
en date du **29 MAI 1999**



Le Préfet,
Signé **Cyrille SCHOTT**

CLASSEMENT ACOUSTIQUE

Voies routières

-  1
-  2
-  3
-  4
-  5

Lignes SNCF TGV RER

-  1
-  2
-  3
-  4