

ANNEXE N° 2 SECTEURS AFFECTES PAR LE BRUIT

Commune de CHARTRETTES	Délimitation du tronçon							
	Nom de l'infrastructure	PR Début	Abscisse Début	PR Fin	Abscisse Fin	Catégorie de l'infrastructure	Largeur des secteurs affectés par le bruit (m)	Type de tissu (rue en "U" si renseigné sinon tissu ouvert)
Départementale 39	28		29		+ 240	4	30	
Départementale 115						4	30	
SNCF Paris à Marseille						1	300	
SNCF Corbeil Essonnes à Montereau						1	300	

POUR AMPLIATION
 Pour le Préfet et par délégation
 L'Attaché, Chef de Bureau



N. LECLERCO

Vu pour être annexé à l'arrêté
 préfectoral n° 99 DAIACV048
 en date du 12 MAR. 1999

Le Préfet,


Signé : Cyrille SCHOTT

ANNEXE 3 : PLAN

VAUX-LE-PENIL

POUR AMPLOI
Pour le Préfet
L'Attaché

M. LECLERCQ



Vu pour être annexé à l'arrêté
préfectoral n° 99 DAI 104
en date du 12 MAR. 1999

Le Préfet,

Signé : Cyrille SCHOTT






LIVRY-SUR-SEINE

CHARTRETTES



BOIS-LE-ROI

CLASSEMENT ACOUSTIQUE

Voies routières

-  1
-  2
-  3
-  4
-  5

Lignes SNCF TGV RER

-  1
-  2
-  3
-  4

