

ANNEXE N° 2 SECTEURS AFFECTES PAR LE BRUIT

Commune de CROISSY BEAUBOURG	Délimitation du tronçon						
Nom de l'infrastructure	PR Début	Abscisse Début	PR Fin	Abscisse Fin	Catégorie de l'infrastructure	Largeur des secteurs affectés par le bruit (m)	Type de tissu (rue en "U" si renseigné sinon tissu ouvert)
Autoroute A4					1	300	
Nationale 104	2	+ 120	3	+ 650	1	300	
Bretelle échangeur A4 - A104					2	250	
Bretelle échangeur A4 - A104					2	250	
Bretelle échangeur A4 - D471					4	30	
Départementale 471	0	+ 50	2	+ 190	3	100	
Boulevard de Beaubourg					5	10	
Boulevard du Courcerin					5	10	
Rue Jean Moulin					5	10	
Boulevard Georges Bidault					5	10	
Rue de Paris à Crécy					5	10	
Avenue de la Soubriarde					5	10	
SNCF Paris Est à Mulhouse					1	300	

POUR AMPLIATION
Pour le Préfet et par délégation
L'Attaché, Chef de Bureau

Dominique Ottaviani

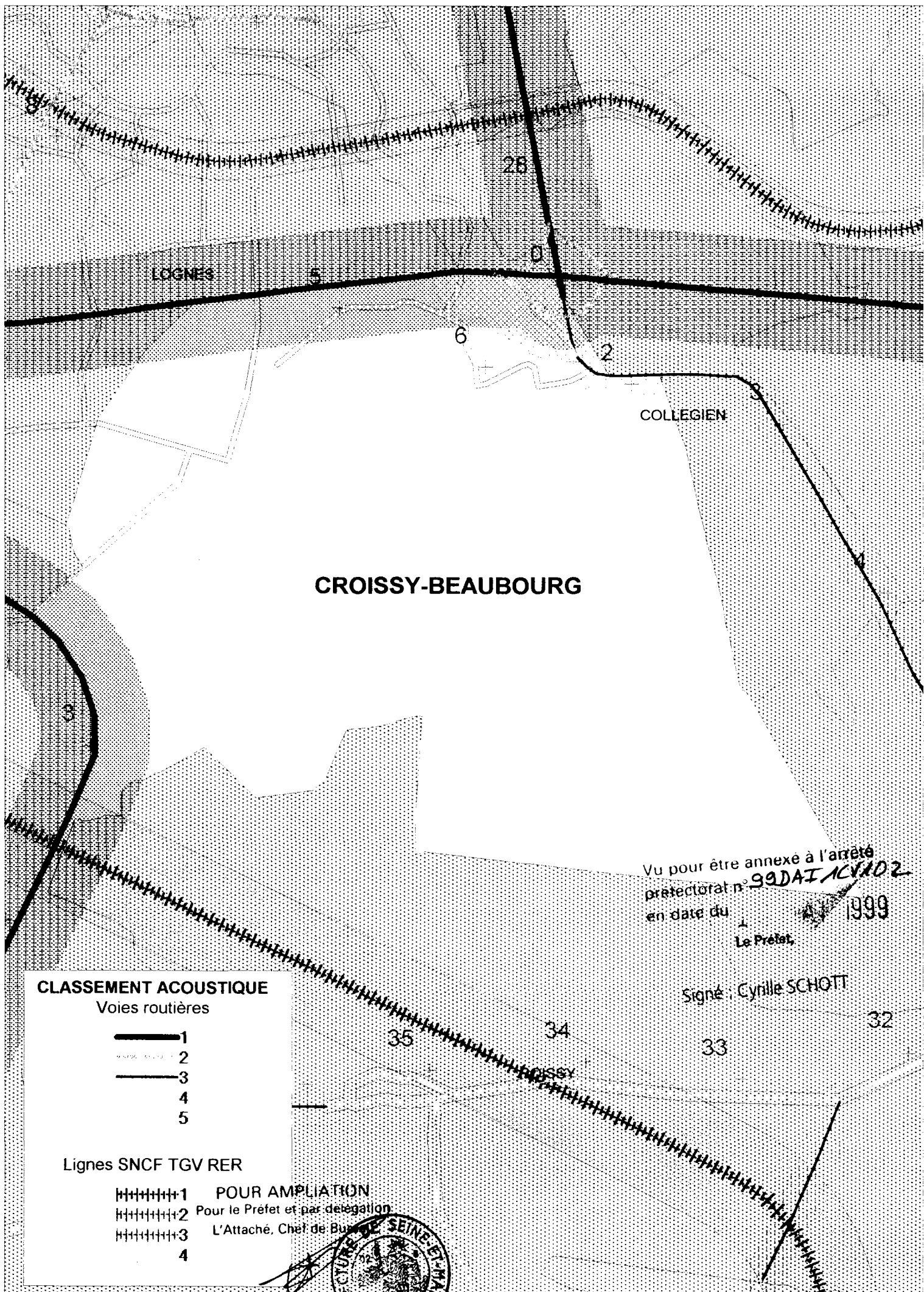


Vu pour être annexé à l'arrêté
préfectoral n° *99DAIACV102*
en date du **19 MAI 1999**

Le Préfet,

Signé : Cyrille SCHOTT

ANNEXE 3 : PLAN


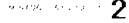





Vu pour être annexé à l'arrêté
 préfectoral n° 99DAI/102
 en date du 1 4 1999
 Le Préfet,


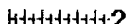
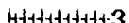

Signé : Cynille SCHOTT

CLASSEMENT ACOUSTIQUE

Voies routières

-  1
-  2
-  3
-  4
-  5

Lignes SNCF TGV RER

-  1 POUR AMPLIATION
-  2 Pour le Préfet et par délégation
-  3 L'Attaché, Chef de Bureau
-  4

